



АДМИНИСТРАЦИЯ ГОРОДА ЮГОРСКА  
Ханты-Мансийского автономного округа - Югры

ПОСТАНОВЛЕНИЕ

от 25.10.2023

№ 1478-п

Об установлении публичного сервитута

В соответствии со статьями 23, 39.37, 39.39, 39.43, 39.45 Земельного кодекса Российской Федерации, Приказом Министерства экономического развития Российской Федерации от 10.10.2018 № 541 «Об установлении требований к графическому описанию местоположения границ публичного сервитута, точности определения координат характерных точек границ публичного сервитута, формату электронного документа, содержащего указанные сведения», на основании ходатайства акционерного общества «Югорская региональная электросетевая компания» (ИНН 8601045152, ОГРН 1118601002596, адрес юридического лица: 628012, Ханты-Мансийский автономный округ-Югра, город Ханты-Мансийск, улица Ленина, дом 52/1) - далее АО «ЮРЭСК») от 23.08.2023:

1. Установить публичный сервитут в целях строительства, эксплуатации объектов электросетевого хозяйства, их неотъемлемых технологических частей, необходимых для организации электроснабжения населения и подключения (технологического присоединения) к сетям инженерно-технического обеспечения («Строительство ТП 10/0,4 кВ, ЛЭП 10 кВ для электроснабжения станции «Югорск» по улице Промышленной в городе Югорск») в кадастровом квартале 86:22:0006001 из земель населенных пунктов площадью 159 (сто пятьдесят девять) кв метров в отношении части земельного участка с кадастровым номером 86:22:0002001:1402, расположенного по адресу: Ханты-Мансийский

автономный округ-Югра, город Югорск, улица Промышленная, участок 21г, находящегося в государственной собственности,

в границах многофункциональной зоны производственного назначения (Код зоны - П.1), в соответствии со схемой границ публичного сервитута согласно приложению 1.

2. Утвердить границы публичного сервитута, указанного в пункте 1 настоящего постановления согласно приложению 2.

3. Срок публичного сервитута: 25 (двадцать пять) лет.

4. Срок, в течение которого использование части земельного участка и расположенных на нем объектов недвижимости в соответствии с их разрешенным использованием будет невозможно или существенно затруднено в связи с осуществлением сервитута: 30 (тридцать) дней.

5. Строительство объекта осуществляется в соответствии с договором об осуществлении технологического присоединения к электрическим сетям от 04.03.2022 № ЮГ-1228.22.

6. Порядок установления зоны с особыми условиями использования территорий и содержание ограничений прав на часть земельного участка в границах такой зоны определяется в соответствии с Правилами установления охранных зон объектов электросетевого хозяйства и особых условий использования земельных участков, расположенных в границах таких зон, утвержденными постановлением Правительства Российской Федерации от 24.02.2009 № 160.

7. Установить в отношении земель, находящихся в государственной собственности, порядок расчета и внесения платы за публичный сервитут согласно приложению 3.

7.1. Плата за публичный сервитут вносится единовременным платежом не позднее шести месяцев со дня принятия настоящего постановления.

8. График проведения работ при осуществлении деятельности, для обеспечения которой устанавливается публичный сервитут определяется в соответствии с договором об осуществлении технологического присоединения к электрическим сетям от 04.03.2022 № ЮГ-1228.22.

9. АО «ЮРЭСК» привести земельный участок в состояние, пригодное для его использования в соответствии с разрешенным использованием, в срок не позднее чем три месяца после завершения строительства инженерного сооружения, для размещения которого был установлен публичный сервитут.

10. АО «ЮРЭСК» снести объекты, размещенные им на основании публичного сервитута, и осуществить при необходимости рекультивацию земельного участка в срок не позднее чем шесть месяцев с момента прекращения публичного сервитута.

11. Администрации города Югорска в течение пяти рабочих дней со дня принятия решения об установлении публичного сервитута:

- разместить постановление на официальном сайте органов местного самоуправления;
- направить копию решения об установлении публичного сервитута в орган регистрации прав;
- направить обладателю публичного сервитута копию решения об установлении публичного сервитута, сведения о лицах, являющихся правообладателями земельного участка, способах связи с ними, копии документов, подтверждающих право указанных лиц на земельный участок.

12. Публичный сервитут считается установленным со дня внесения сведений о нем в Единый государственный реестр недвижимости.

**Глава города Югорска**



**ДОКУМЕНТ ПОДПИСАН  
ЭЛЕКТРОННОЙ ПОДПИСЬЮ**

Сертификат

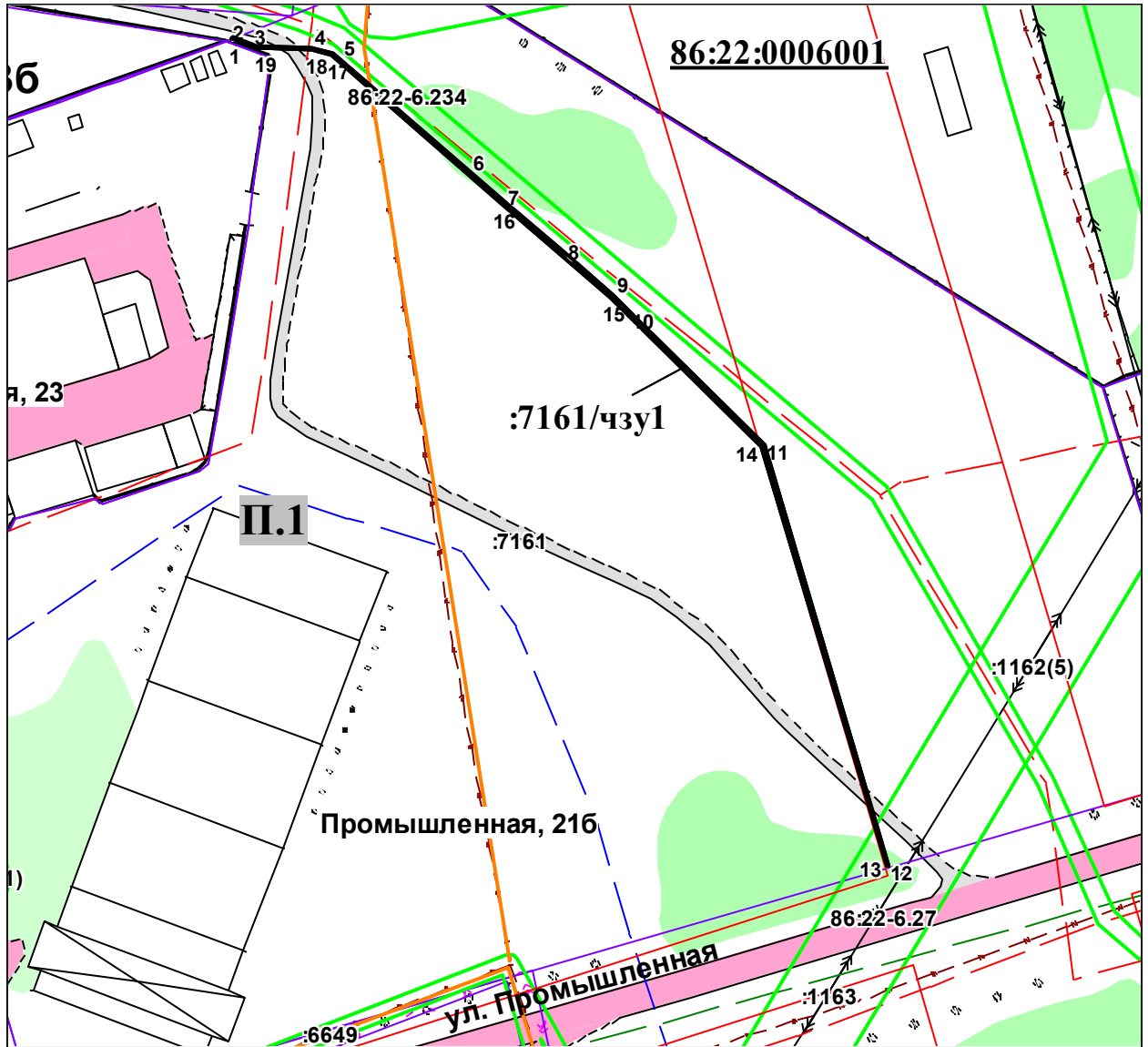
2D44DADCB13E1B698EF0563A39B9AE1F

Владелец Харлов Алексей Юрьевич  
Действителен с 25.07.2023 по 17.10.2024

**А.Ю. Харлов**







Приложение 1  
к постановлению  
администрации города Югорска  
от 25.10.2023 № 1478-п

**Схема границ публичного сервитута**



**Масштаб 1:1500**

**УСЛОВНЫЕ ОБОЗНАЧЕНИЯ**

	<b>:7161/чзу1</b> - обозначения проектных границ публичного сервитута
	<b>1</b> - обозначение характерных точек проектных границ публичного сервитута
	<b>86:22:0006001</b> - обозначения кадастровых кварталов
	<b>:125</b> - обозначения земельных участков по сведениям ЕГРН
<b>П.1,</b> 	- обозначение территориальной зоны
	- обозначение границ зон с особыми условиями использования территорий

**Приложение 2**  
**к постановлению**  
**администрации города Югорска**  
**от 25.10.2023 № 1478-п**

<b>Описание границ публичного сервитута</b>				
<b>Объект: «Строительство ТП 10/0,4 кВ для электроснабжения станции связи «Югорск» по улице Промышленная в городе Югорск»</b>				
<b>Местоположение публичного сервитута: Ханты-Мансийский Автономный округ - Югра, город Югорск, улица Промышленная, участок 21г</b>				
<b>Система координат МСК86_Зона_1</b>				
<b>Площадь публичного сервитута 159 кв. метров</b>				
<b>Кадастровый квартал 86:22:0006001</b>				
<b>Перечень характерных точек границ публичного сервитута</b>				
<b>Обозначение характерных точек границы</b>	<b>Координаты, м</b>		<b>Метод определения координат и средняя квадратическая погрешность положения характерной точки (Mt), м</b>	<b>Описание закрепления точки</b>
	X	Y		
1	2	3	4	5
1	992631,32	1675445,94	0.10	Закрепление отсутствует
2	992631,48	1675446,36	0.10	Закрепление отсутствует
3	992629,74	1675451,64	0.10	Закрепление отсутствует
4	992629,16	1675463,64	0.10	Закрепление отсутствует
5	992628,02	1675468,18	0.10	Закрепление отсутствует
6	992602,72	1675497,80	0.10	Закрепление отсутствует
7	992595,02	1675506,50	0.10	Закрепление отсутствует
8	992583,82	1675519,46	0.10	Закрепление отсутствует
9	992575,10	1675529,30	0.10	Закрепление отсутствует
10	992571,20	1675533,38	0.10	Закрепление отсутствует
11	992542,68	1675562,50	0.10	Закрепление отсутствует
12	992450,70	1675589,60	0.10	Закрепление отсутствует

13	992450,60	1675589,28	0.10	Закрепление отсутствует
14	992542,30	1675561,74	0.10	Закрепление отсутствует
15	992574,74	1675528,84	0.10	Закрепление отсутствует
16	992594,60	1675505,72	0.10	Закрепление отсутствует
17	992627,56	1675467,98	0.10	Закрепление отсутствует
18	992628,68	1675463,58	0.10	Закрепление отсутствует
19	992629,28	1675451,6	0.10	Закрепление отсутствует
1	992631,32	1675445,94	0.10	Закрепление отсутствует

**3. Сведения о характерных точках части (частей) границы объекта землеустройства**

—	—	—	—	—
---	---	---	---	---

**4. Сведения о частях границ объекта землеустройства, совпадающих с местоположением внешних границ природных объектов и (или) объектов искусственного происхождения**

Обозначение части границы		Описание прохождения части границы
от т.	До т.	
1	2	
1	2	
2	3	
3	4	
4	5	
5	6	
6	7	
7	8	
8	9	
9	10	
10	11	
11	12	
12	13	
13	14	
14	15	
15	16	
16	17	

**Приложение 3**  
**к постановлению**  
**администрации города Югорска**  
**от 25.10.2023 № 1478-п**

**Порядок расчета и размер платы за публичный сервитут**

Порядок расчета и размер платы за публичный сервитут в отношении земельных участков, находящихся в государственной или муниципальной собственности и необремененных правами третьих лиц установлены статьей 39.46 Земельного кодекса Российской Федерации.

Кадастровая стоимость земельного участка (КСзу) утверждена приказом Департамента по управлению государственным имуществом Ханты-Мансийского автономного округа - Югры от 21.11.2022 № 31-нп «Об утверждении результатов определения кадастровой стоимости земельных участков на территории Ханты-Мансийского автономного округа – Югры» и составляет **31 909 508** (тридцать один миллион девятьсот девять тысяч пятьсот восемь) руб. **40** коп.

Кадастровый номер земельного участка/кадастрового квартала (для земель)	Кадастровая стоимость земельного участка, руб. (КСзу)	Площадь части земельного участка (земель), кв. м (Sчзу1), в отношении которой устанавливается публичный сервитут	Процент от кадастровой стоимости (среднего уровня кадастровой стоимости) п.4 ст. 39.46 Земельного кодекса РФ	Срок публично го сервитута , лет (год)	Размер платы за публичный сервитут, руб, (Рпс)
86:22:0006001:7161 (86:22:0006001:7161/чз у1)	31909508,40	159	0,01	25	306,60

**$Рпс=(КСзу/Sзу) \times Sчзу1 \times 0,01\% \times 25 = 306,60$  руб.**

Размер платы за публичный сервитут составляет 306 (триста шесть) рублей 60 коп за 25 лет.

Платежные реквизиты для внесения платы за публичный сервитут:  
УФК по Ханты-Мансийскому автономному округу - Югре (ДМСиГ,  
л/с 04873030160), ИНН 8622011490, КПП 862201001,

**КБК 070 1 11 05012 04 0000 120**, ОКТМО по г. Югорску: 71887000,  
Счет получателя: **03100643000000018700**,

Банк получателя: РКЦ Ханты-Мансийск//УФК по Ханты-Мансийскому автономному округу - Югре г. Ханты-Мансийск, БИК 007162163,

Счет банка получателя: 40102810245370000007,

Назначение платежа: плата за публичный сервитут.