

# СХЕМА

границ земельного участка

Разрешенное использование земельного участка: **туристическое обслуживание**

Местоположение: **Ханты-Мансийский автономный округ - Югра, город Югорск, территория Ворота в Югру, 7**

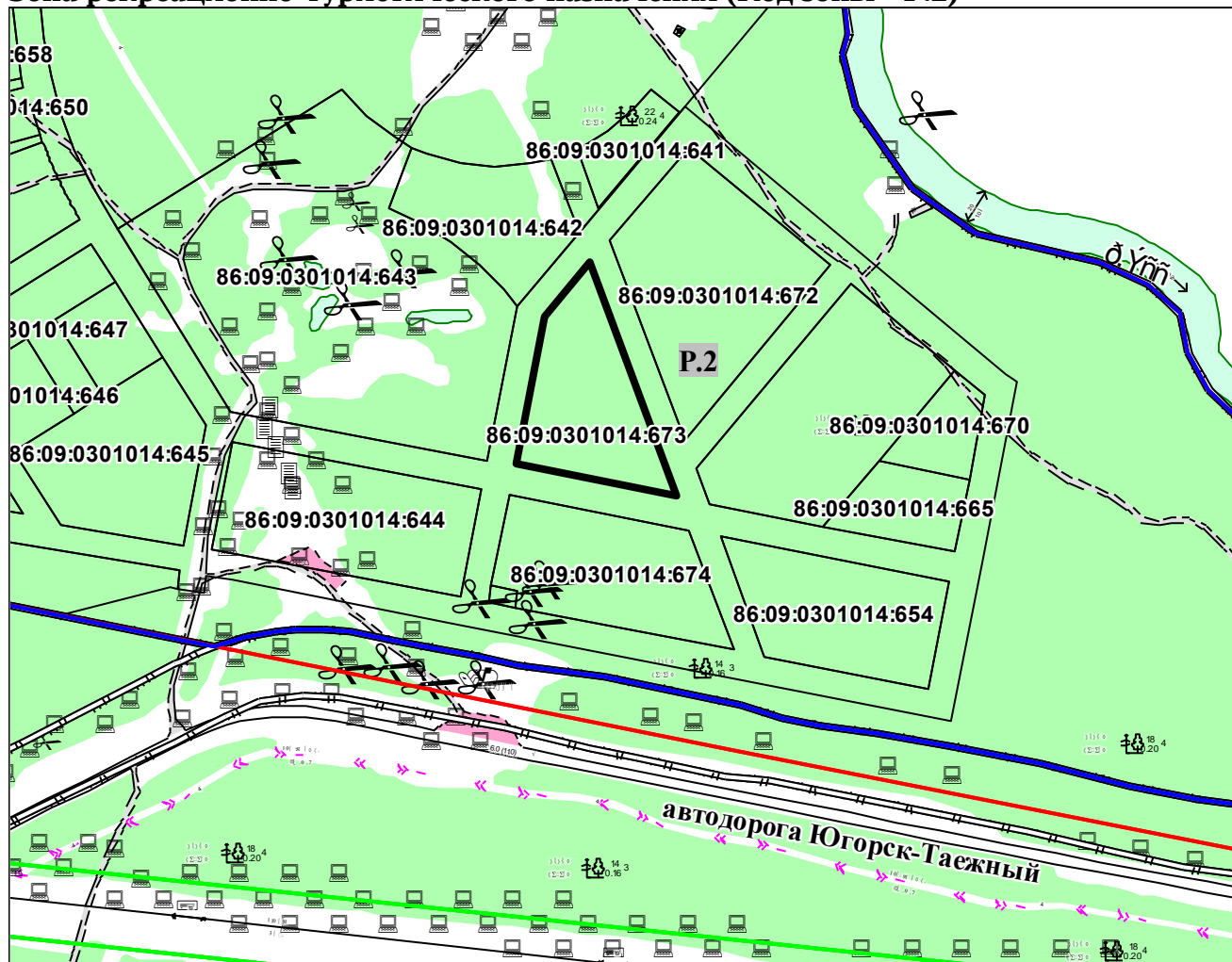
Площадь земельного участка **6 300 кв. метров**

Кадастровый номер земельного участка: **86:09:0301014:673**

Категория земель: **земли населенных пунктов**




Вид территориальной зоны:

**Зона рекреационно-туристического назначения (Код зоны - Р.2)**



УСЛОВНЫЕ ОБОЗНАЧЕНИЯ

Масштаб 1:4000

-  границы земельного участка для размещения объекта туристического обслуживания
-  смежные земельные участки
-  границы территориальных зон
- Р.2** код территориальной зоны