

# СХЕМА

границ земельного участка

Разрешенное использование земельного участка: **Среднеэтажная жилая застройка**

Местоположение: **Ханты-Мансийский автономный округ - Югра,**

**город Югорск, улица Менделеева, участок 33а**

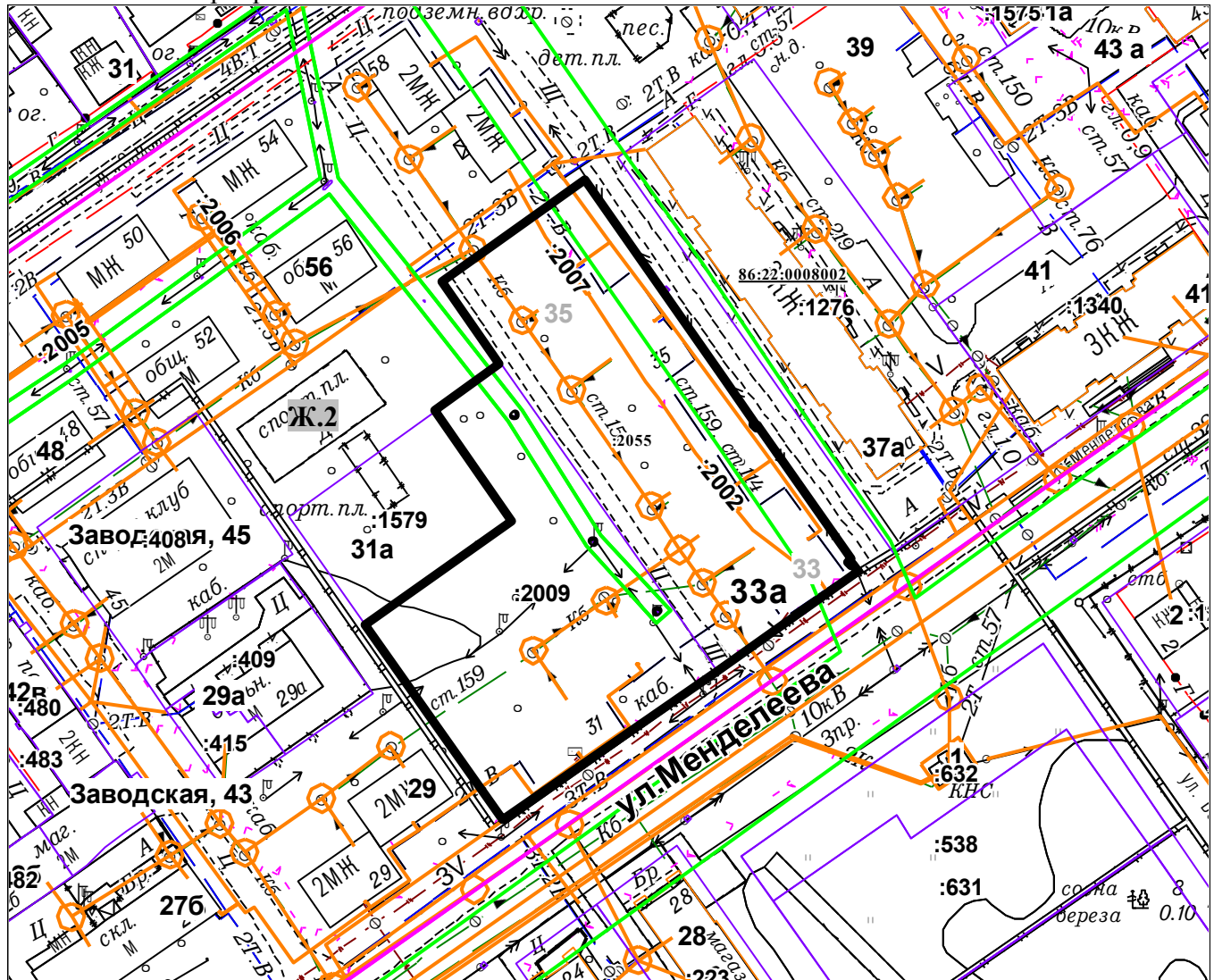
Площадь земельного участка **7748 кв. метров**

Кадастровый номер земельного участка: **86:22:0008002:2055**

Категория земель: **земли населенных пунктов**



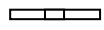

Вид территориальной зоны: **Зона застройки среднеэтажными жилыми домами блокированной застройки и многоквартирными домами (код зоны – Ж.2)**

На земельном участке планируется строительство 5-ти этажного многоквартирного жилого дома с количеством квартир не более 70-ти.



УСЛОВНЫЕ ОБОЗНАЧЕНИЯ

Масштаб 1:1000

-  границы земельного участка для размещения многоквартирного жилого дома
-  смежные земельные участки
-  границы территориальных зон
-  код территориальной зоны