

СХЕМА

границ земельного участка

Разрешенное использование земельного участка: **автомобильные мойки**

Местоположение: Ханты-Мансийский автономный округ - Югра,
город Югорск, улица Декабристов, участок 22

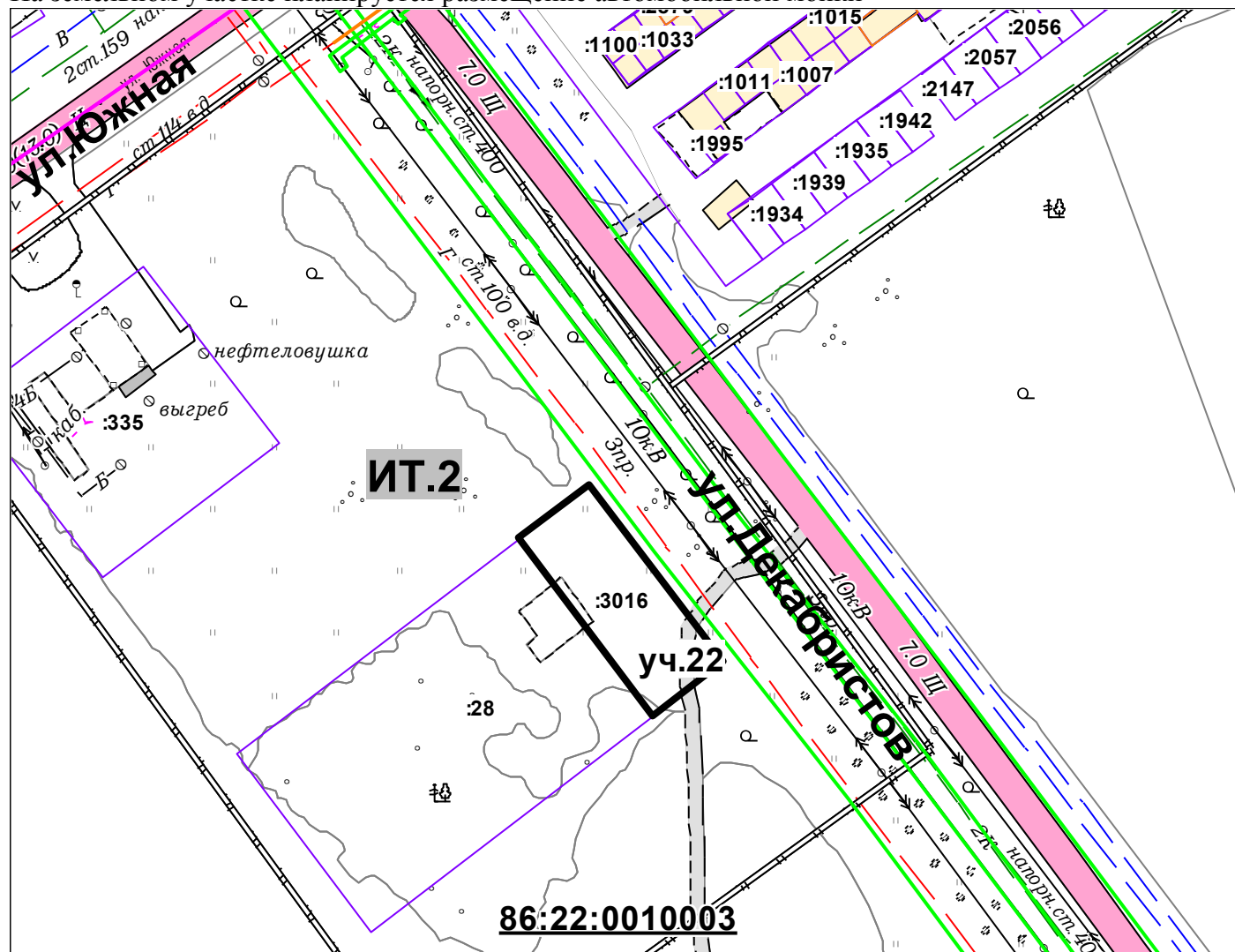
Площадь земельного участка **1000 кв. метров**

Кадастровый номер земельного участка: **86:22:0010003:3016**

Категория земель: **земли населенных пунктов**





Вид территориальной зоны: **Зона размещения объектов автомобильного транспорта (код зоны - ИТ.2)**

На земельном участке планируется размещение автомобильной мойки



УСЛОВНЫЕ ОБОЗНАЧЕНИЯ

Масштаб 1:1500

-  границы земельного участка для размещения автомобильной мойки
-  смежные земельные участки
-  границы территориальных зон
-  код территориальной зоны