

# СХЕМА

границ земельного участка

Разрешенное использование земельного участка: **ремонт автомобилей**

Местоположение: **Ханты-Мансийский автономный округ - Югра, город Югорск, улица Промышленная, 14а**

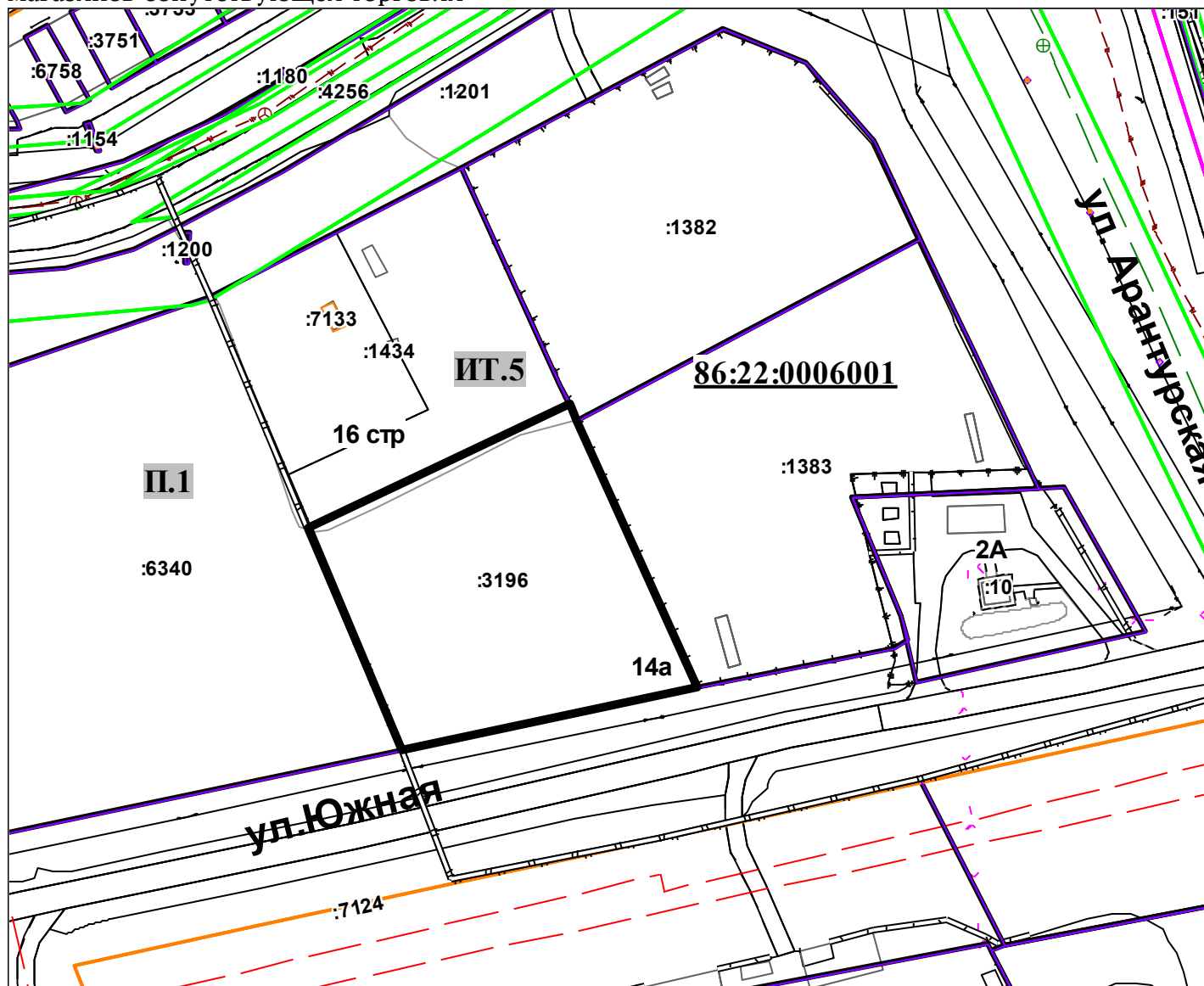
Площадь земельного участка **4 430 кв. метров**

Кадастровый номер земельного участка: **86:22:0006001:3196**

Категория земель: **земли населенных пунктов**




Вид территориальной зоны: **Зона размещения объектов гаражного назначения (код зоны - ИТ.5)**

На земельном участке планируется размещение мастерских, предназначенных для ремонта и обслуживания автомобилей, и прочих объектов дорожного сервиса, а также размещение магазинов сопутствующей торговли



УСЛОВНЫЕ ОБОЗНАЧЕНИЯ

Масштаб 1:1500

-  границы земельного участка для размещения объекта «Ремонт автомобилей»
-  смежные земельные участки
-  границы территориальных зон
- ИТ.5** код территориальной зоны