

СХЕМА

границ земельного участка

Разрешенное использование земельного участка: **блокированная жилая застройка**

Местоположение: **Ханты-Мансийский автономный округ - Югра,**

город Югорск, улица Калинина, участок 5

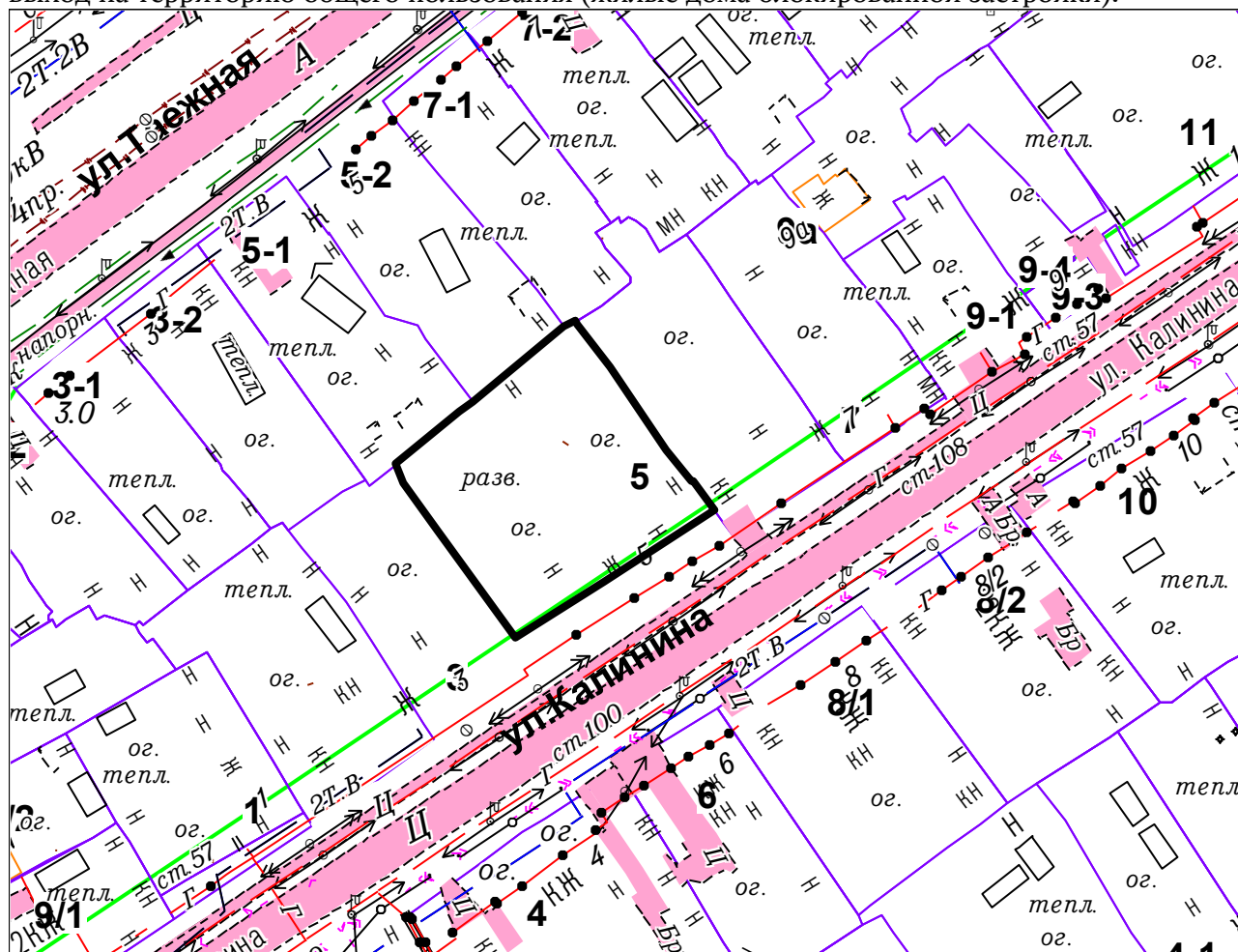
Площадь земельного участка **1466 кв. метров**

Кадастровый номер земельного участка: **86:22:0002002:997**

Категория земель: **земли населенных пунктов**



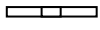
Вид территориальной зоны: **Зона застройки индивидуальными жилыми домами и малоэтажными жилыми домами блокированной застройки (код зоны – Ж.3)**

На земельном участке допустимо размещение жилого дома, имеющего одну или несколько общих стен с соседними жилыми домами (количество этажей не более трех, при общем количестве совмещенных домов не более десяти и каждый из которых предназначен для проживания одной семьи, имеет общую стену (общие стены) без проемов с соседним домом или соседними домами, расположен на отдельном земельном участке и имеет выход на территорию общего пользования (жилые дома блокированной застройки).



УСЛОВНЫЕ ОБОЗНАЧЕНИЯ

Масштаб 1:1200

-  границы земельного участка для размещения блокированного жилого дома
-  смежные земельные участки
-  границы территориальных зон
- Ж.3** код территориальной зоны