

АО «ГАЗПРОЕКТИНЖИНИРИНГ»

ДООСНАЩЕНИЕ ИТСО КС КОМСОМОЛЬСКОГО ЛПУ МГ

Документация по планировке территории

Проект межевания территории

Раздел 6 «Проект межевания территории. Пояснительная записка»

КС-11 Ужгородская

КС-3 Комсомольская

12338.ПМТ2

Том 6

2019

АО «ГАЗПРОЕКТИНЖИНИРИНГ»

ДООСНАЩЕНИЕ ИТСО КС КОМСОМОЛЬСКОГО ЛПУ МГ

Документация по планировке территории

Проект межевания территории

Раздел 6 «Проект межевания территории. Пояснительная записка»

КС-11 Ужгородская

КС-3 Комсомольская

12338.ПМТ2

Том 6

Начальник управления
инженерных изысканий и
землеустройства

Главный инженер проекта



П.Н. Крамарев

А.Л. Бречко

Инов. № подл.	
Подп. и дата	
Взам. инв. №	

Содержание тома 6





Обозначение	Наименование	Примечание
12338.ПМТ2 - С	Содержание тома 6	2
12338.ПМТ2 - СП	Состав документации по планировке территории	3
12338.ПМТ2 - Т	Пояснительная записка	4

Согласовано

Взам. инв.

Подп. и дата

Инв. № подл.

Изм.	Кол.уч.	Лист	№ док	Подп.	Дата	12338.ПМТ2 – С			
Разраб.		Иванова			28.11.19	Содержание тома 6	Стадия	Лист	Листов
Пров.		Гладнева			28.11.19		ПМТ		1
ГИП		Бречко			28.11.19				

Состав документации по планировке территории




Обозначение	Наименование	Примечание
Проект планировки территории		
12338.ППТ1	Том 1. Проект планировки территории. Основная часть. Раздел 1 «Проект планировки территории. Графическая часть»	
12338.ППТ2	Том 2. Проект планировки территории. Основная часть. Раздел 2 «Положение о размещении линейных объектов»	
12338.ППТ3	Том 3. Проект планировки территории. Раздел 3 «Материалы по обоснованию проекта планировки территории. Графическая часть»	
12338.ППТ4	Том 4. Проект планировки территории. Раздел 4 «Материалы по обоснованию проекта планировки территории. Пояснительная записка»	
Проект межевания территории		
12338.ПМТ1	Том 5. Проект межевания территории. Основная часть. Раздел 5 «Проект межевания территории. Графическая часть»	
12338.ПМТ2	Том 6. Проект межевания территории. Основная часть. Раздел 6 «Проект межевания территории. Пояснительная записка»	
12338.ПМТ3	Том 7. Проект межевания территории. Раздел 7 «Материалы по обоснованию проекта межевания территории»	

Согласовано

Взам. инв. №

Подп. и дата

Инв. № подл.

12338.ПМТ2 – СП						
Изм.	Кол.уч.	Лист	№ док	Подп.	Дата	
Разраб.		Гладнева			28.11.19	
Пров.		Кузнецов			28.11.19	
Состав документации по планировке территории				Стадия	Лист	Листов
				ПМТ		1
				 АО "ГАЗПРОЕКТИНЖИНИРИНГ"		

В проекте межевания территории определено местоположение границ образуемых земельных участков в границах временного отвода для размещения объекта: «Дооснащение ИТСО КС Комсомольского ЛПУ МГ».

Проектом предусмотрено:

- образовать 4 земельных участков общей площадью 6400 кв.м из земель, государственная собственность на которые не разграничена, расположенных в кадастровом квартале 86:22:0004001 (КС-11 Ужгородская).

- образовать 16 земельных участка общей площадью 3798 кв.м из земель, государственная собственность на которые не разграничена, расположенных в кадастровом квартале 86:22:0003001 (КС-3 Комсомольская).

Границы образуемых земельных участков устанавливаются по границам смежных земельных участков, границам временного отвода для строительства кабелей связи.

В соответствии с проектом планировки территории вид разрешенного использования вновь образуемых земельных участков – 7.5. Трубопроводный транспорт (размещение нефтепроводов, водопроводов, газопроводов и иных трубопроводов, а также иных зданий и сооружений, необходимых для эксплуатации названных трубопроводов).

В проекте межевания территории изъятие земель для государственных нужд не предусмотрено.

Образование частей земельных участков, принадлежащих на праве аренды/собственности ПАО «Газпром»/эксплуатирующей организации, проектом межевания не предусмотрено.



Образование земельных участков, под поверхностью которых выполняется строительство методом ГНБ (прокол) не предусмотрено.

Сведения об образуемых земельных участках на территории КС-11 Ужгородская приведены в Таблице 1.

Сведения об образуемых земельных участках на территории КС-3 Комсомольская приведены в Таблице 2.

Согласовано					
Взам. инв.№					
Подп. и дата					
Инв. № подл.					

12338.ПМТ2 - Т

Изм.	Кол.уч.	Лист	№ док	Подп.	Дата
Разраб.		Иванова			28.11.19
Пров.		Гладнева			28.11.19

Пояснительная записка

Стадия	Лист	Листов
ПМТ	1	8

 АО "ГАЗПРОЕКТИНЖИНИРИНГ"

Таблица 1. Сведения об образуемых земельных участках на территории

КС-11 Ужгородская

№ п/п	Кадастровый номер исходного земельного участка	Условный номер образуемого земельного участка	Вид разрешенного использования земельного участка	Площадь образуемого земельного участка кв. м	Обозначение характерных точек границ	Координаты	
						X	Y
1	2	3	4	5	6	7	8
1	86:22:0004001	:3У1	Трубопроводный транспорт	280	1	1003188.83	1675793.77
					2	1003087.14	1675841.70
					3	1003186.57	1675789.33
					1	1003188.83	1675793.77
2	86:22:0004001	:3У2	Трубопроводный транспорт	326	1	1003646.04	1676484.47
					2	1003636.43	1676493.15
					3	1003624.16	1676501.41
					4	1003593.49	1676512.53
					5	1003586.84	1676511.97
					6	1003585.3	1676511.06
					7	1003583.86	1676511.72
					8	1003575.02	1676510.97
					9	1003574.33	1676509.48
					10	1003585.65	1676504.3
					11	1003593.53	1676508.95
					12	1003623.1	1676499.49
					13	1003651.56	1676479.6
					14	1003653.2	1676469.09
					15	1003655.12	1676468.19
					16	1003656.29	1676467.62
					17	1003657.02	1676469.07
					18	1003659.47	1676467.83
					19	1003657.53	1676480.27
1	1003646.04	1676484.47					
3	86:22:0004001	:3У3	Трубопроводный транспорт	5446	1	1003564.08	1676514.17
					2	1003566.84	1676519.5
					3	1003563.82	1676520.88
					4	1003607.91	1676604.16
					5	1003636.68	1676658.7
					6	1003712.75	1676802.88

Инд. № подл.	Подп. и дата	Взам. инв. №

Изм.	Кол.уч.	Лист	№ док	Подпись	Дата

12338.ПМТ2 – Т

Лист

2

1	2	3	4	5	6	7	8
					7	1003722.8	1676822.13
					8	1003881.88	1677134.25
					9	1004031.7	1677421.89
					10	1004084.34	1677527.31
					11	1004095.78	1677549.07
					12	1004086.79	1677537.19
					13	1004072.52	1677509.72
					14	1004043.63	1677454.2
					15	1003990.18	1677351.2
					16	1003945.97	1677265.84
					17	1003921.79	1677219.17
					18	1003899.11	1677175.37
					19	1003844.69	1677070.26
					20	1003813.43	1677009.53
					21	1003788.83	1676961.61
					22	1003707.43	1676805.67
					23	1003631.38	1676661.5
					24	1003602.61	1676606.96
					25	1003555.54	1676518.07
					1	1003564.08	1676514.17
4	86:22:0004001	:3У4	Трубопроводный транспорт	348	1	1004121.85	1677555.6
					2	1004106.15	1677562.78
					3	1004099.54	1677554.05
					4	1004104.86	1677556.54
					5	1004109.72	1677555.56
					6	1004125.63	1677547.14
					7	1004154.21	1677533.5
					8	1004155.6	1677533.04
					9	1004158.81	1677538.31
					10	1004156.45	1677539.08
					1	1004121.85	1677555.6
	Итого			6400			

Взам. инв. №

Подп. и дата

Инв. № подл.

Изм.	Кол.уч.	Лист	№ док	Подпись	Дата

12338.ПМТ2 – Т

Лист

3

Таблица 1. Сведения об образуемых земельных участках на территории

КС-3 Комсомольская

№ п/п	Кадастровый номер исходного земельного участка	Условный номер образуемого земельного участка	Вид разрешенного использования земельного участка	Площадь образуемого земельного участка кв. м	Обозначение характерных точек границ	Координаты	
						X	Y
1	86:22:0003001	:3У1	Трубопроводный транспорт	529	1	996998.91	1673791.94
					2	997003.42	1673792.59
					3	997003.05	1673795.19
					4	997000.68	1673798.26
					5	996999.10	1673798.03
					6	996990.04	1673811.64
					7	996929.07	1673866.02
					8	996920.99	1673870.36
					9	996919.20	1673864.50
					10	996932.65	1673857.29
					11	996940.13	1673852.04
					12	996956.07	1673836.82
					13	996957.03	1673836.71
					14	996956.93	1673835.99
					15	996968.66	1673824.79
					16	996984.56	1673809.05
					17	996995.73	1673792.26
1	996998.91	1673791.94					
2	86:22:0003001	:3У2	Трубопроводный транспорт	1064	1	996583.76	1674084.50
					2	996585.90	1674153.90
					3	996587.53	1674206.82
					4	996589.67	1674263.37
					5	996585.22	1674262.98
					6	996583.65	1674263.14
					7	996581.53	1674207.03
					8	996579.90	1674154.09
					9	996577.77	1674084.82
					1	996583.76	1674084.50
					1	996583.75	1674153.30
					2	996584.01	1674155.28
					3	996582.03	1674155.54
					4	996581.77	1674153.58

Инд. № подл.	Подп. и дата	Взам. инв. №

Изм.	Кол.уч.	Лист	№ док	Подпись	Дата

12338.ПМТ2 – Т

Лист

4

					1	996583.75	1674153.30
					1	996584.45	1674175.50
					2	996584.71	1674177.48
					3	996582.75	1674177.76
					4	996582.47	1674175.78
					1	996584.45	1674175.50
3	86:22:0003001	:3У3	Трубопроводный транспорт	15	1	996589.92	1674270.05
					2	996583.93	1674270.45
					3	996583.84	1674268.02
					4	996588.79	1674267.47
					5	996589.83	1674267.79
					1	996589.92	1674270.05
4	86:22:0003001	:3У4	Трубопроводный транспорт	440	1	996537.27	1674293.52
					2	996505.06	1674306.41
					3	996504.70	1674304.27
					4	996502.54	1674300.96
					5	996535.86	1674287.62
					6	996572.02	1674284.49
					7	996572.22	1674287.75
					8	996577.98	1674287.36
					9	996578.21	1674289.97
					1	996537.27	1674293.52
5	86:22:0003001	:3У5	Трубопроводный транспорт	20	1	996497.40	1674309.48
					2	996497.20	1674308.98
					3	996497.22	1674307.04
					4	996496.40	1674306.98
					5	996495.17	1674303.91
					6	996497.95	1674302.79
					7	996499.86	1674305.63
					8	996500.31	1674308.31
					1	996497.40	1674309.48
6	86:22:0003001	:3У6	Трубопроводный транспорт	90	1	996494.95	1674315.02
					2	996495.43	1674329.97
					3	996489.43	1674330.16
					4	996488.95	1674315.22
					5	996490.68	1674315.16
					6	996490.68	1674315.17
					7	996490.95	1674315.15
					1	996494.95	1674315.02
7	86:22:0003001	:3У7	Трубопроводный транспорт	26	1	996485.89	1674343.43
					2	996481.61	1674343.47
					3	996481.47	1674339.47
					4	996481.45	1674337.47

Взам. инв. №

Подп. и дата

Инв. № подл.

Изм.	Кол.уч.	Лист	№ док	Подпись	Дата

12338.ПМТ2 – Т

Лист

5

					5	996485.71	1674337.43
					6	996485.85	1674339.43
					1	996485.89	1674343.43
8	86:22:0003001	:3У8	Трубопроводный транспорт	15	1	996466.93	1674343.69
					2	996466.73	1674339.67
					3	996466.87	1674337.67
					4	996469.56	1674337.87
					5	996469.49	1674338.87
					6	996469.34	1674338.88
					7	996469.40	1674340.12
					8	996469.14	1674343.85
					1	996466.93	1674343.69
9	86:22:0003001	:3У9	Трубопроводный транспорт	69	1	996455.47	1674320.17
					2	996454.09	1674331.21
					3	996450.03	1674331.41
					4	996448.05	1674331.15
					5	996449.47	1674319.93
					6	996451.05	1674319.73
					7	996451.51	1674319.68
					1	996455.47	1674320.17
10	86:22:0003001	:3У10	Трубопроводный транспорт	22	1	996454.75	1674316.80
					2	996451.13	1674316.68
					3	996450.64	1674312.66
					4	996450.70	1674310.66
					5	996452.90	1674310.73
					6	996452.84	1674312.04
					7	996454.78	1674311.95
					8	996454.88	1674312.74
					9	996454.88	1674312.74
					1	996454.75	1674316.80
11	86:22:0003001	:3У11	Трубопроводный транспорт	33	1	996235.04	1673885.49
					2	996234.01	1673882.03
					3	996233.75	1673879.50
					4	996239.64	1673879.48
					5	996239.81	1673885.48
					1	996235.04	1673885.49
12	86:22:0003001	:3У12	Трубопроводный транспорт	593	1	996220.27	1673885.54
					2	996208.14	1673885.36
					3	996178.28	1673879.60
					4	996164.57	1673872.34
					5	996152.15	1673865.06
					6	996142.44	1673859.80
					7	996123.55	1673851.07
					8	996126.81	1673851.50
					9	996133.88	1673849.24
					10	996145.13	1673854.44
					11	996155.10	1673859.84
					12	996167.49	1673867.10
					13	996180.30	1673873.88

Взам. инв. №

Подп. и дата

Инв. № подл.

Изм.	Кол.уч.	Лист	№ док	Подпись	Дата

12338.ПМТ2 – Т

Лист

6

13	86:22:0003001	:3У13	Трубопроводный транспорт	586	14	996208.75	1673879.37
					15	996212.80	1673879.43
					16	996227.89	1673884.86
					17	996229.69	1673885.51
					1	996220.27	1673885.54
					1	996079.22	1673812.03
					2	996057.88	1673804.43
					3	996055.11	1673802.84
					4	996033.90	1673791.24
					5	996018.24	1673786.12
					6	995994.33	1673771.28
					7	995997.49	1673766.18
					8	996020.79	1673780.64
					9	996036.29	1673785.71
					10	996058.05	1673797.61
					11	996069.32	1673804.10
					12	996084.37	1673814.24
					13	996092.67	1673821.23
					14	996101.45	1673831.09
					15	996105.06	1673834.30
					16	996104.99	1673834.39
					17	996105.91	1673835.06
					18	996111.89	1673840.37
					19	996114.56	1673841.33
					20	996116.05	1673842.41
21	996116.36	1673841.98					
22	996118.94	1673842.90					
23	996121.32	1673844.58					
24	996117.44	1673843.95					
25	996110.38	1673840.30					
1	996079.22	1673812.03					
14	86:22:0003001	:3У14	Трубопроводный транспорт	250	1	995992.16	1673762.15
					2	995991.69	1673766.73
					3	995966.76	1673764.46
					4	995967.12	1673760.48
					5	995967.35	1673758.49
					6	995989.23	1673760.48
					7	995989.25	1673760.30
					8	995990.64	1673760.64
					9	995991.36	1673757.58
					10	995989.67	1673757.19
					11	995991.47	1673743.70
					12	995997.42	1673744.50
					13	995995.02	1673762.44
1	995992.16	1673762.15					
15	86:22:0003001	:3У15	Трубопроводный транспорт	25	1	995959.78	1673763.84
					2	995960.27	1673759.67
					3	995960.90	1673759.75
					4	995964.74	1673760.38

Инд. № подл.	Подп. и дата	Взам. инв. №

Изм.	Кол.уч.	Лист	№ док	Подпись	Дата

					5	995964.77	1673760.20
					6	995966.23	1673760.37
					7	995965.74	1673764.54
					1	995959.78	1673763.84
16	86:22:0003001	:3У16	Трубопро- водный транспорт	21	1	995964.66	1673776.09
					2	995964.98	1673772.46
					3	995959.10	1673771.94
					4	995959.04	1673772.42
					5	995958.96	1673772.41
					6	995958.71	1673775.31
					1	995964.66	1673776.09
	Итого			3798			

Инв. № подл.	Подп. и дата	Взам. инв. №							Лист
			12338.ПМТ2 – Т						
Изм.	Кол.уч.	Лист	№ док	Подпись	Дата				