

СХЕМА

границ земельного участка

Разрешенное использование земельного участка: **заготовка лесных ресурсов**

Местоположение: **Ханты-Мансийский автономный округ - Югра,**

город Югорск, улица Нововятская, участок 42

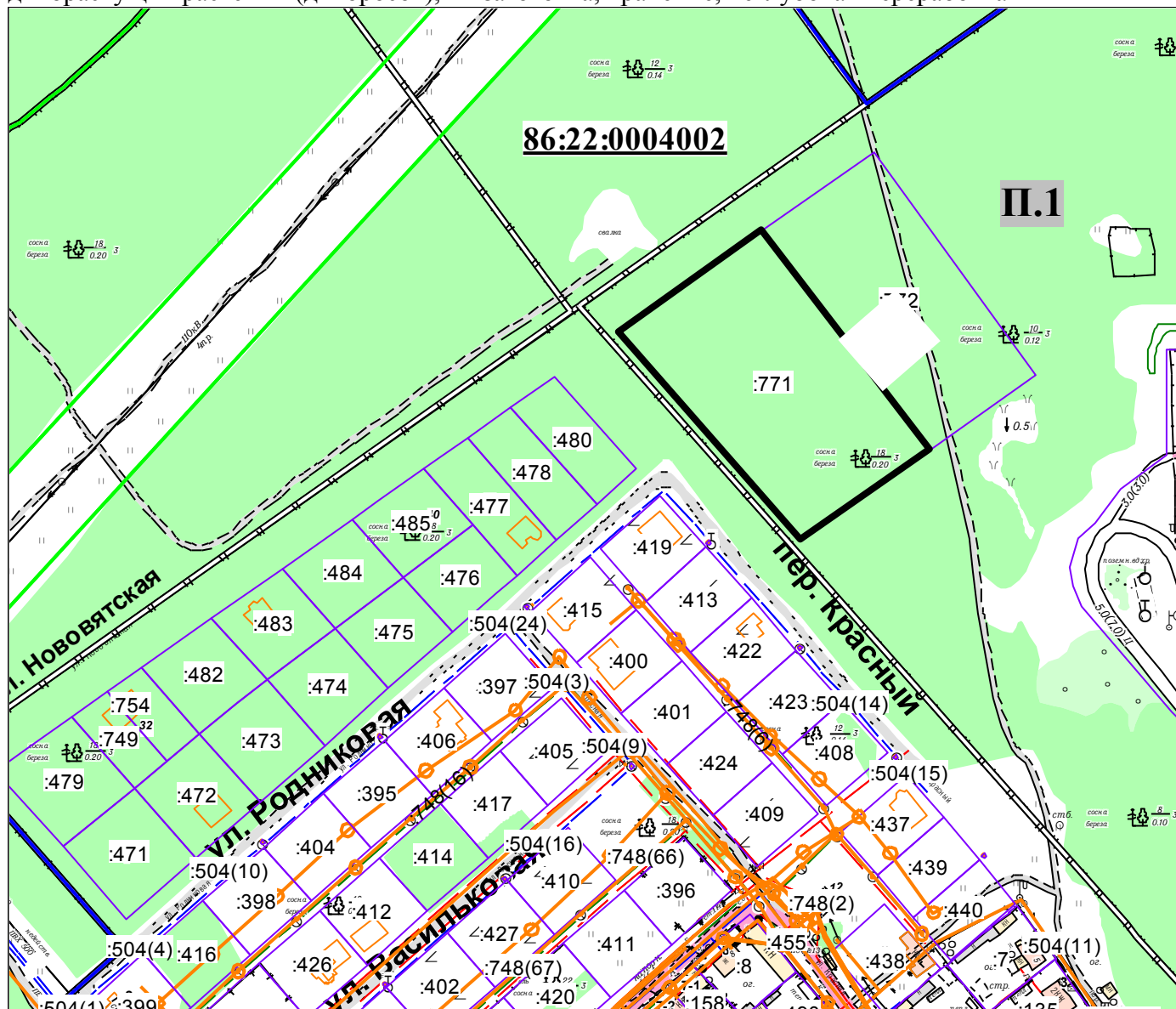
Площадь земельного участка **10000 кв. метров**

Кадастровый номер земельного участка: **86:22:0004002:771**

Категория земель: **земли населенных пунктов**



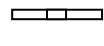
Вид территориальной зоны: **Многофункциональная зона производственного назначения (Код зоны П.1)**

На земельном участке планируется размещение пункта приема пищевых лесных ресурсов и дикорастущих растений (дикоросов), их заготовка, хранение, неглубокая переработка



УСЛОВНЫЕ ОБОЗНАЧЕНИЯ

Масштаб 1:3000

-  границы земельного участка под заготовку лесных ресурсов (пункта приема дикоросов)
-  смежные земельные участки
-  границы территориальных зон
- П.1** код территориальной зоны