

# СХЕМА

границ земельного участка

Разрешенное использование земельного участка: **производственная деятельность**

Местоположение: Ханты-Мансийский автономный округ - Югра,  
город Югорск, улица Славянская, участок 10а

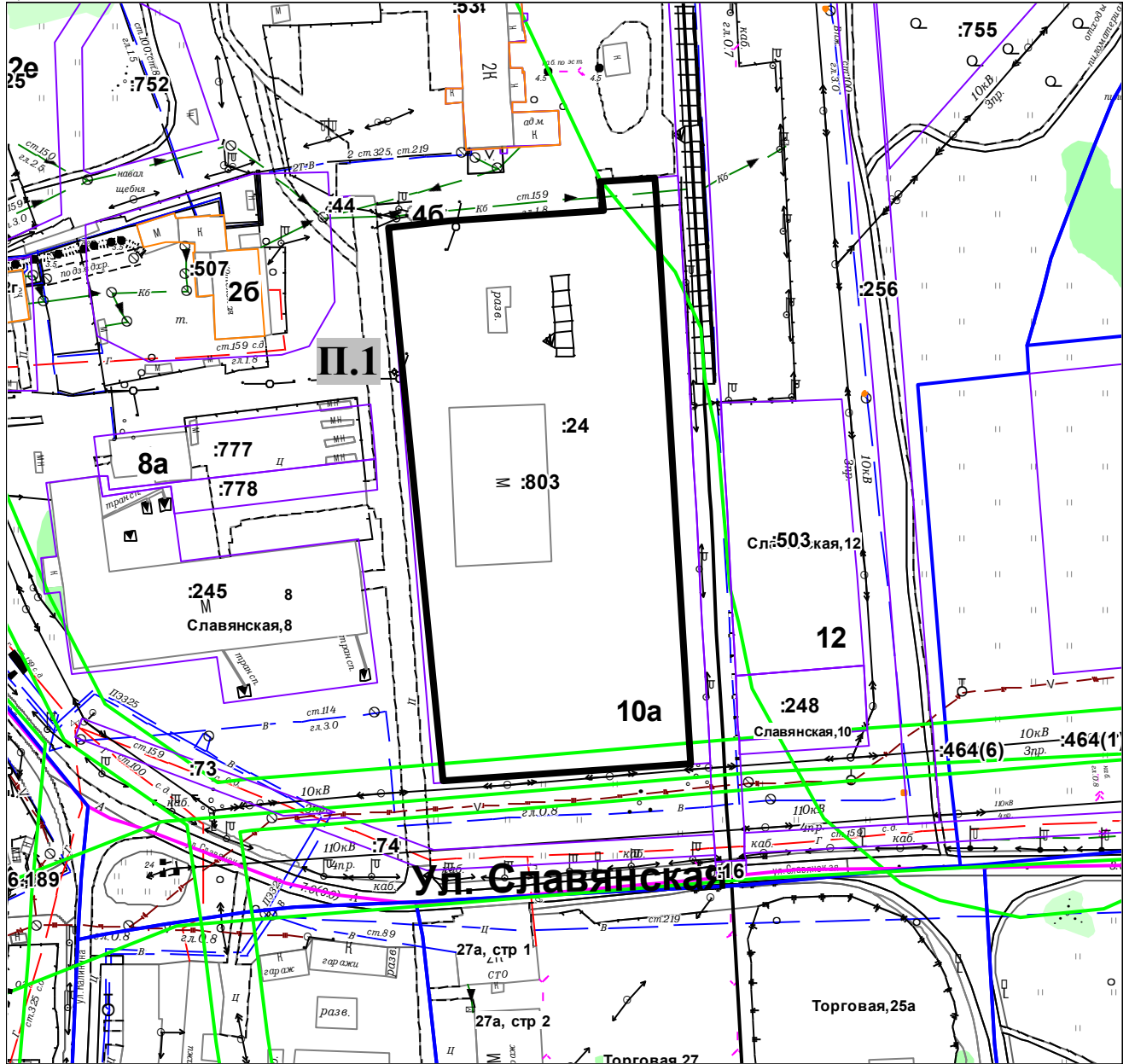
Площадь земельного участка **21951 кв. метр**

Кадастровый номер земельного участка: **86:22:0004002:803**

Категория земель: **земли населенных пунктов**



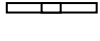
Вид территориальной зоны: **Многофункциональная зона производственного назначения (Код зоны П.1)**

На земельном участке планируется размещение объекта (комплекс зданий) целлюлозно-бумажного производства



УСЛОВНЫЕ ОБОЗНАЧЕНИЯ

Масштаб 1:2500

-  границы земельного участка для размещения объекта целлюлозно-бумажного производства
-  смежные земельные участки
-  границы территориальных зон
- П.1** код территориальной зоны