

АО «ГАЗПРОЕКТИНЖИНИРИНГ»

ДООСНАЩЕНИЕ ИТСО КС КОМСОМОЛЬСКОГО ЛПУ МГ

Документация по планировке территории

Проект планировки территории

Раздел 3 «Материалы по обоснованию проекта планировки территории.

Графическая часть»

КС-11 Ужгородская

КС-3 Комсомольская

12338.ППТЗ

Том 3

2019

АО «ГАЗПРОЕКТИНЖИНИРИНГ»

ДООСНАЩЕНИЕ ИТСО КС КОМСОМОЛЬСКОГО ЛПУ МГ

Документация по планировке территории

Проект планировки территории

Раздел 3 «Материалы по обоснованию проекта планировки территории.

Графическая часть»

КС-11 Ужгородская
КС-3 Комсомольская

12338.ППТЗ

Том 3

Начальник управления
инженерных изысканий и
землеустройства

Главный инженер проекта



П.Н. Крамарев

А.Л. Бречко

Инов. № подл.	Подп. и дата	Взам. инв. №

Содержание тома 3

Обозначение	Наименование	Примечание
12338.ППТЗ - С	Содержание тома 3	2
12338.ППТЗ - СП	Состав документации по планировке территории	3
12338.ППТЗ – Г.1	Схема расположения элементов планировочной структуры	4
12338.ППТЗ – Г.2	Схема использования территории в период подготовки проекта планировки территории. Схема границ территорий, подверженных риску возникновения чрезвычайных ситуаций природного и техногенного характера (М 1:1000)	6
12338.ППТЗ – Г.3	Схема границ зон с особыми условиями использования территории (М 1:1000)	12
12338.ППТЗ – Г.4	Схема конструктивных и планировочных решений (М 1:1000)	18

Инв. № подл.	Подп. и дата	Взам. инв.	12338.ППТЗ – С													
									Изм.	Кол.уч.	Лист	№ док	Подп.	Дата		
									Разраб.	Иванова			28.11.19	Стадия	Лист	Листов
									Пров.	Гладнева			28.11.19	ППТ		1
ГИП		Бречко				28.11.19	Содержание тома 3		АО "ГАЗПРОЕКТИНЖИНИРИНГ"							

Состав документации по планировке территории

Обозначение	Наименование	Примечание
Проект планировки территории		
12338.ППТ1	Том 1. Проект планировки территории. Основная часть. Раздел 1 «Проект планировки территории. Графическая часть»	
12338.ППТ2	Том 2. Проект планировки территории. Основная часть. Раздел 2 «Положение о размещении линейных объектов»	
12338.ППТ3	Том 3. Проект планировки территории. Раздел 3 «Материалы по обоснованию проекта планировки территории. Графическая часть»	
12338.ППТ4	Том 4. Проект планировки территории. Раздел 4 «Материалы по обоснованию проекта планировки территории. Пояснительная записка»	
Проект межевания территории		
12338.ПМТ1	Том 5. Проект межевания территории. Основная часть. Раздел 5 «Проект межевания территории. Графическая часть»	
12338.ПМТ2	Том 6. Проект межевания территории. Основная часть. Раздел 6 «Проект межевания территории. Пояснительная записка»	
12338.ПМТ3	Том 7. Проект межевания территории. Раздел 7 «Материалы по обоснованию проекта межевания территории»	

Согласовано

Взам. инв. №

Подп. и дата

Инв. № подл.

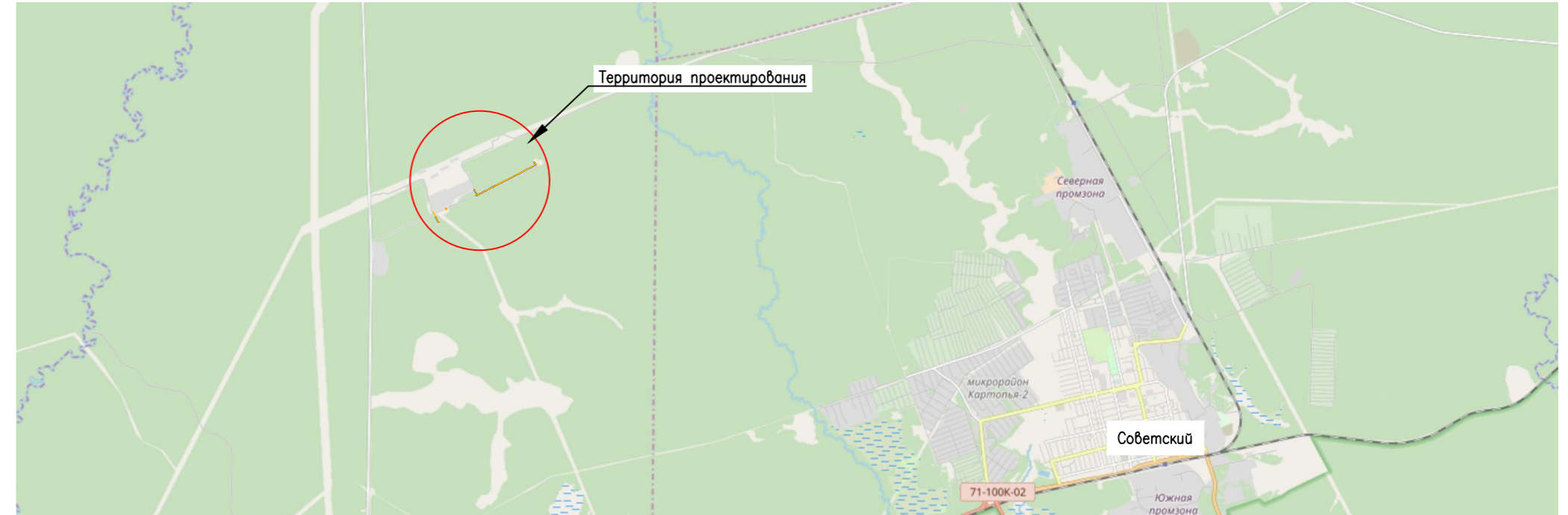
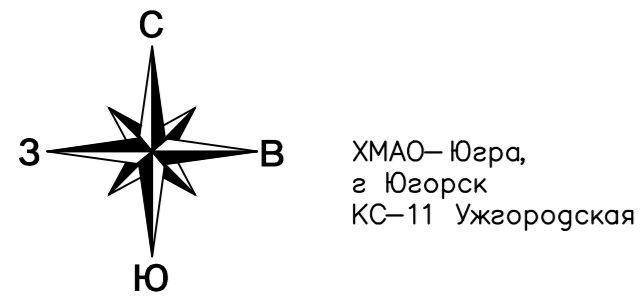
12338.ППТ3 - СП

Изм.	Кол.уч.	Лист	№ док	Подп.	Дата
Разраб.		Гладнева			28.11.19
Пров.		Кузнецов			28.11.19

Состав документации
по планировке территории

Стадия	Лист	Листов
ППТ		1

АО "ГАЗПРОЕКТИНЖИНИРИНГ"







М 1:100000



М 1:5000

Условные обозначения

-  границы зон планируемого размещения линейных объектов, устанавливаемые в соответствии с нормами отвода земельных участков
-  граница территории в отношении которой осуществляется подготовка схемы расположения планировочной структуры
-  проектируемое ограждение газотроллей площадки
-  86:22:0004001:98 граница и кадастровый номер существующего земельного участка по сведениям ЕГРН

Примечание:

1. Объекты, подлежащие переносу из зоны планируемого размещения объекта отсутствуют. Границы зон планируемого размещения данных объектов не устанавливаются.
2. Схема расположения подготовлена с использованием материалов, предоставленных сайтом www.openstreetmap.org

12338. ППТЗ—Г.1

Дооснащение ИТСО КС Комсомольского ЛПУ МГ

Изм.	Кодч.	Лист	Индок.	Подпись	Дата				
Разраб.		Иванова		<i>Иванова</i>	28.11.19	Проект планировки территории. Материалы по обоснованию проекта планировки территории	Стадия	Лист	Листов
Проб.		Гладнева		<i>Гладнева</i>	28.11.19		ППТ	1	2
						Схема расположения элементов планировочной структуры			

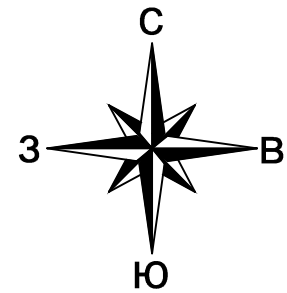


Согласована:

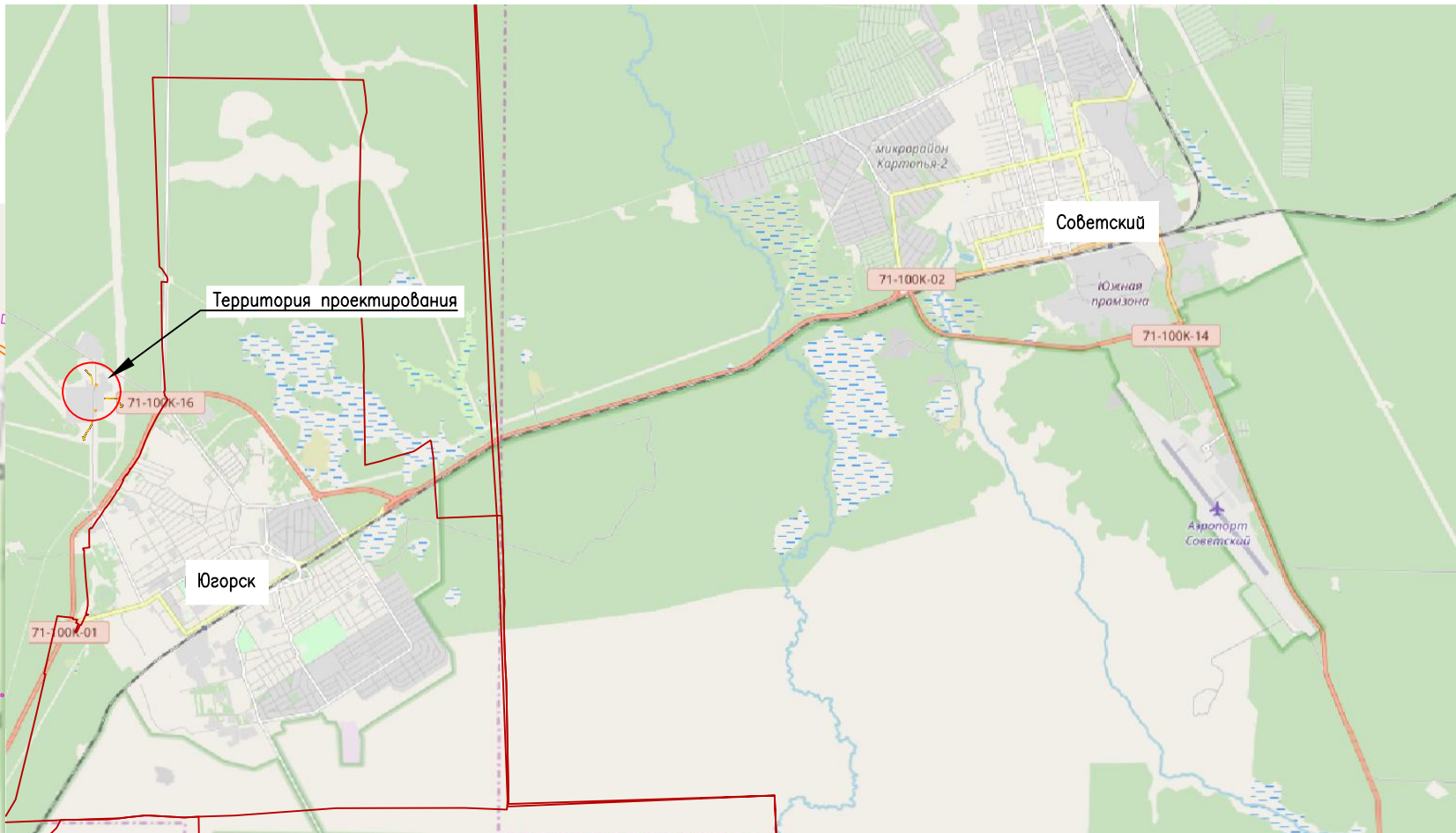
Взам. инб. N

Подп. и дата

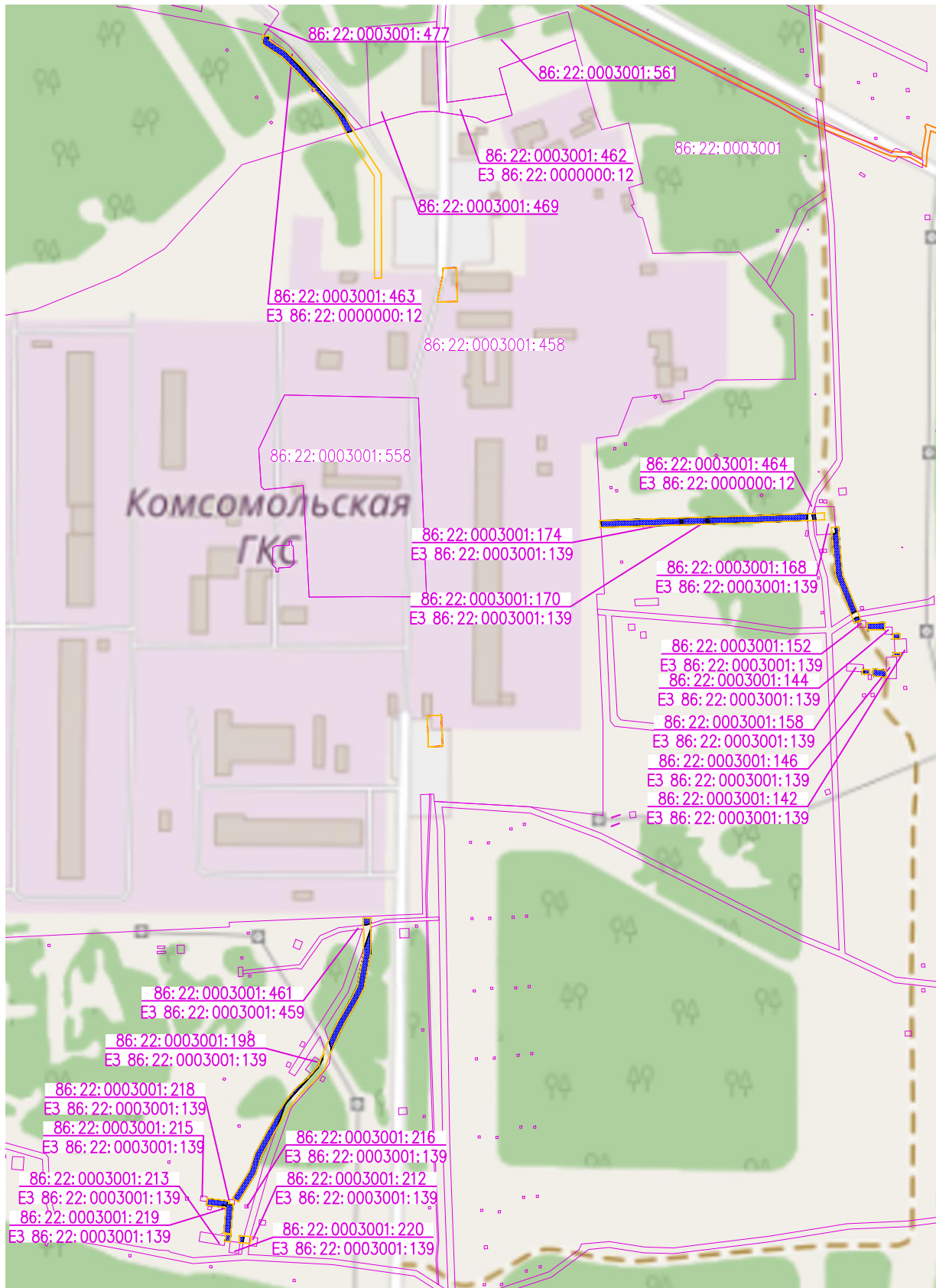
Инб. N подл.



ХМАО—Югра,
Березовский район
КС-3 Комсомольская







М 1:100000



М 1:5000

Условные обозначения

-  границы зон планируемого размещения линейных объектов, устанавливаемые в соответствии с нормами отвода земельных участков
-  граница территории в отношении которой осуществляется подготовка схемы расположения планировочной структуры
-  проектируемое ограждение досмотровой площадки
-  86:22:0003001:458 граница и кадастровый номер существующего земельного участка по сведениям ЕГРН

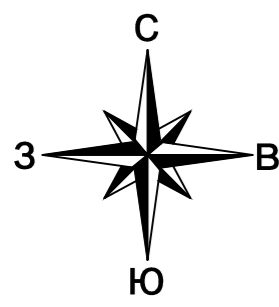
Примечание:

1. Объекты, подлежащие переносу из зоны планируемого размещения объекта отсутствуют. Границы зон планируемого размещения данных объектов не устанавливаются.
2. Схема расположения подготовлена с использованием материалов, предоставленных сайтом www.openstreetmap.org

Согласовано:	
Взам. инб. Н	
Подп. и дата	
Инб. Н подл.	

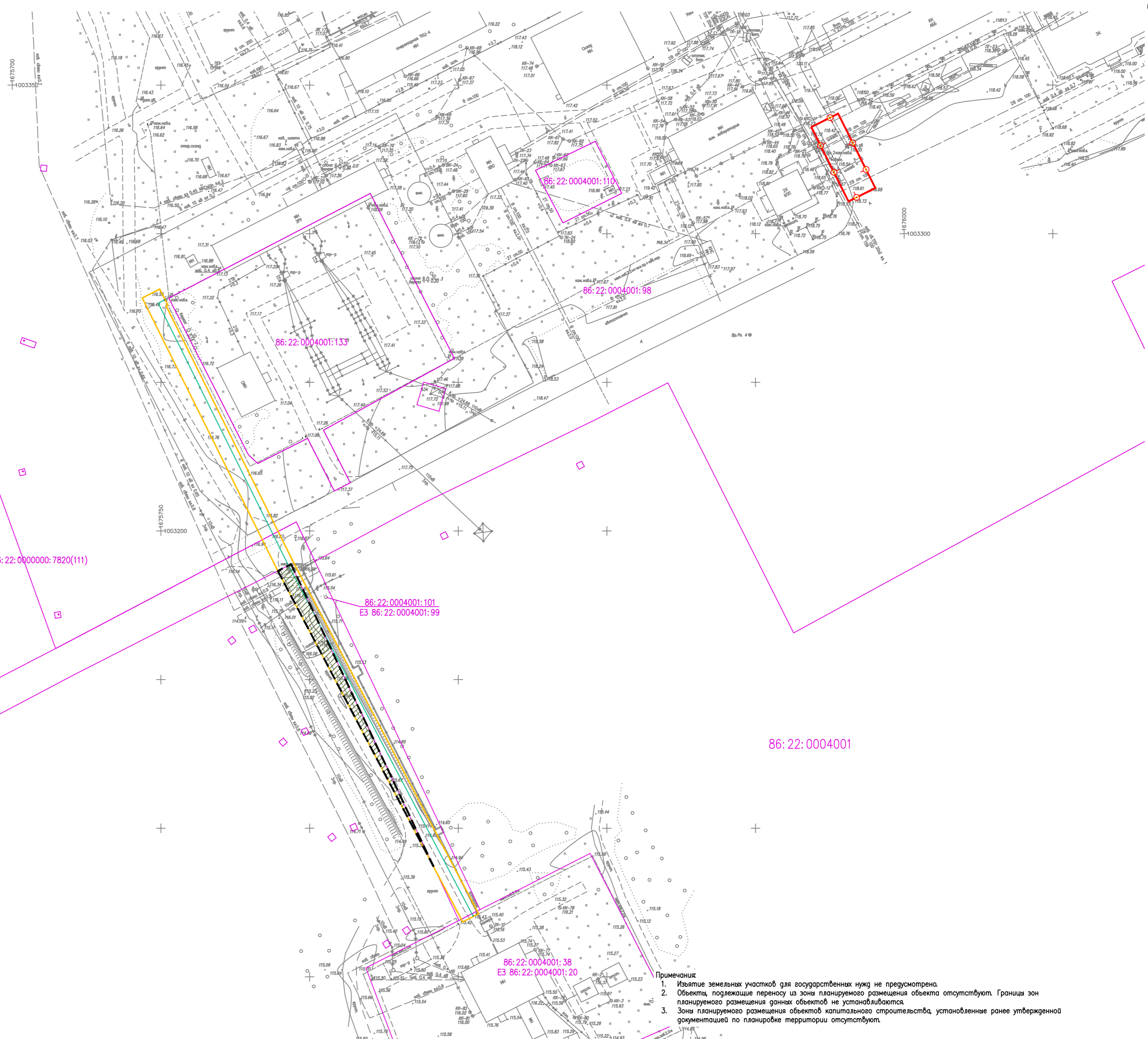
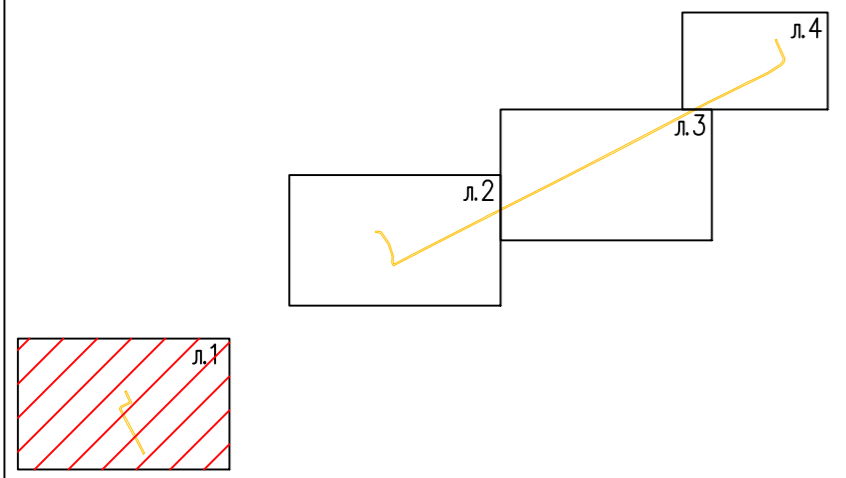
Изм.	Кол.уч.	Лист	№ док.	Подпись	Дата

12338. ППТЗ— Г.1



ХМАО – Югра,
г. Югорск
КС-11 Ужгородская

Схема совмещения листов

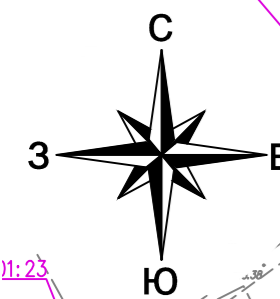


- Условные обозначения:
- граница территории, в отношении которой осуществляется подготовка проекта планировки территории
 - проектируемый кабель связи
 - проектируемое ограждение смотровой площадки
 - граница зоны планируемого размещения линейного объекта
 - взрывоопасные зоны
 - граница и кадастровый номер существующего земельного участка по сведениям ЕГРН (86:22:0004001:133)
 - номер кадастрового квартала по сведениям ЕГРН (86:22:0004001)

- Примечания:
- Изъятие земельных участков для государственных нужд не предусмотрено.
 - Объекты, подлежащие переносу из зоны планируемого размещения объекта отсутствуют. Границы зон планируемого размещения данных объектов не устанавливаются.
 - Зоны планируемого размещения объектов капитального строительства, установленные ранее утвержденной документацией по планировке территории отсутствуют.

				12338.ППТЗ-Г.2					
				Дооснащение ИТСО КС Комсомольского ЛПУ МГ					
Изм.	Код.уч.	Лист	№ док.	Подпись	Дата	Проект планировки территории. Материалы по обоснованию проекта планировки территории	Стадия	Лист	Листов
Проб.		Иванова	Гладнева	<i>[Signature]</i>	28.11.19		ППТ	1	8
Схема использования территории в период подготовки проекта планировки территории. Смена границ территории, подверженных риску возникновения чрезвычайной ситуации природного и техногенного характера М 1:1000									

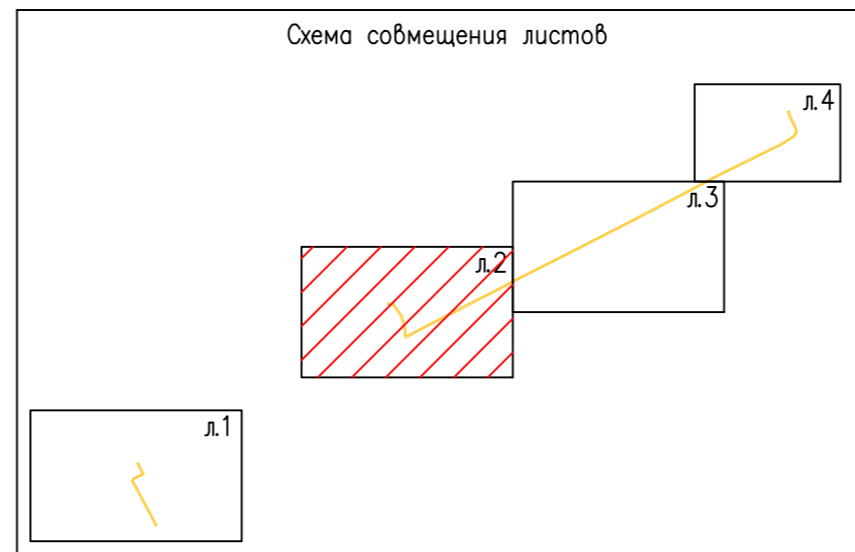
Согласована: _____
 Взам. инб. № _____
 Подп. и дата _____
 Инф. № подл. _____





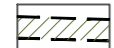

ХМАО—Югра,
г. Югорск
КС-11 Ужгородская

86:22:0004001:100
ЭЗ
86:22:0004001:99

л: 23
л: 20



Условные обозначения:

-  граница территорий, в отношении которой осуществляется подготовка проекта планировки территории
-  проектируемый кабель связи
-  граница зоны планируемого размещения линейного объекта
-  взрывоопасные зоны

86:22:0004001:133
граница и кадастровый номер существующего земельного участка по сведениям ЕГРН
86:22:0004001 номер кадастрового квартала по сведениям ЕГРН

- Примечания:
1. Изъятие земельных участков для государственных нужд не предусмотрено.
 2. Объекты, подлежащие переносу из зоны планируемого размещения объекта отсутствуют. Границы зон планируемого размещения данных объектов не устанавливаются.
 3. Зоны планируемого размещения объектов капитального строительства, установленные ранее утвержденной документацией по планировке территории отсутствуют.

Изм.	Код.уч.	Лист	№док.	Подпись	Дата

12338.ППТЗ—Г.2

Лист
2

Формат А2

Линия совмещения с листом 3

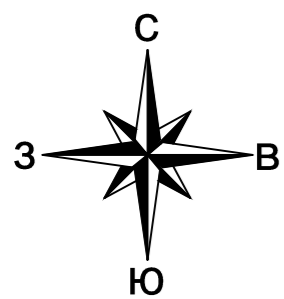
7

Согласована:

Взам. инб. N

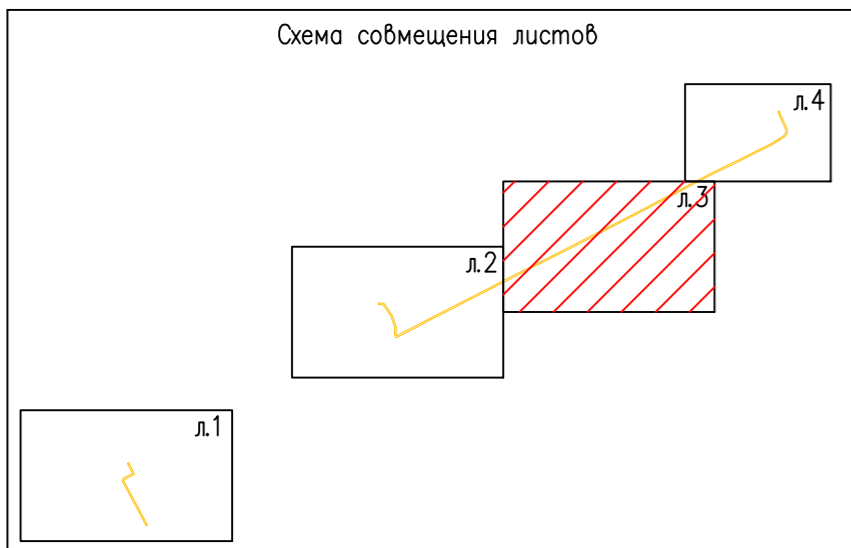
Подп. и дата

Инб. N подл.



ХМАО—Югра,
г. Югорск
КС-11 Ужгородская

Схема совмещения листов







86: 22: 0004001

86: 22: 0004001: 102
E3 86: 22: 0004001: 99

86: 22: 0004001

Линия совмещения с листом 2

Условные обозначения:

-  граница территорий, в отношении которой осуществляется подготовка проекта планировки территории
-  проектируемый кабель связи
-  граница зоны планируемого размещения линейного объекта
-  взрывоопасные зоны

86: 22: 0004001: 133 граница и кадастровый номер существующего земельного участка по сведениям ЕГРН

86: 22: 0004001 номер кадастрового квартала по сведениям ЕГРН

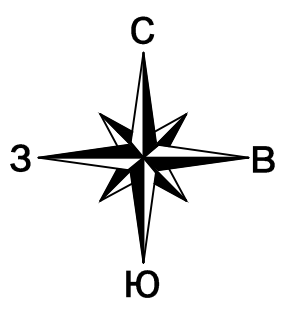
Примечания:

1. Изъятие земельных участков для государственных нужд не предусмотрено.
2. Объекты, подлежащие переносу из зоны планируемого размещения объекта отсутствуют. Границы зон планируемого размещения данных объектов не устанавливаются.
3. Зоны планируемого размещения объектов капитального строительства, установленные ранее утвержденной документацией по планировке территории отсутствуют.

Изм.	Код.уч.	Лист	№ док.	Подпись	Дата

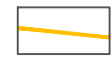



12338.ППТЗ—Г.2

Согласовано:
Взам. инф. №
Подп. и дата
Инф. № подл.



ХМАО— Югра,
г. Югорск
КС-11 Ужгородская

Условные обозначения:

-  граница территории, в отношении которой осуществляется подготовка проекта планировки территории
-  проектируемый кабель связи
-  граница зоны планируемого размещения линейного объекта
-  взрывоопасные зоны
- 86: 22: 0004001: 133 граница и кадастровый номер существующего земельного участка по сведениям ЕГРН
- 86: 22: 0004001 номер кадастрового квартала по сведениям ЕГРН

86: 22: 0004001

86: 22: 0004001: 109

86: 22: 0004001: 70
ЕЗ 86: 22: 0004001: 63

86: 22: 0004001: 102
ЕЗ 86: 22: 0004001: 99

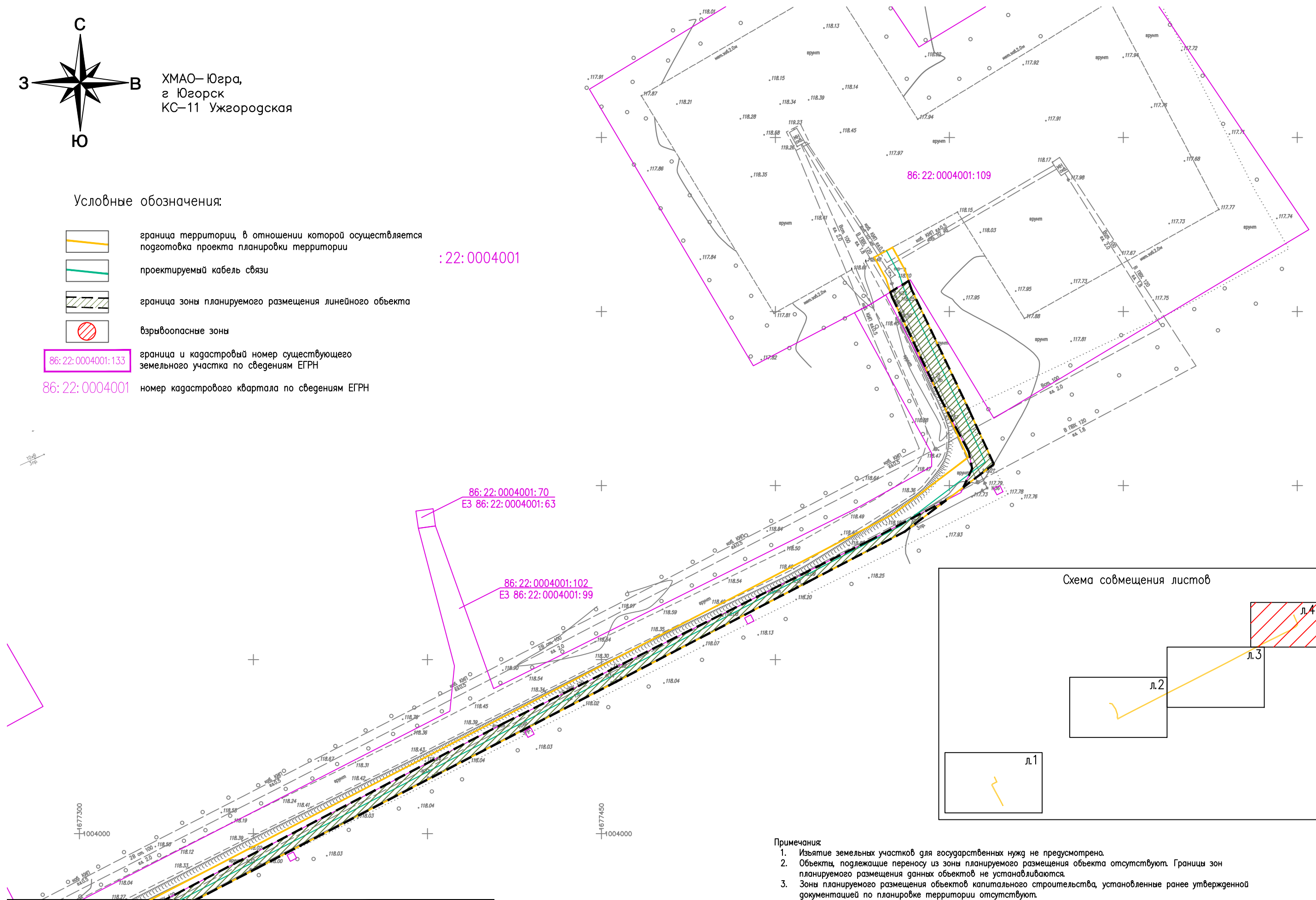
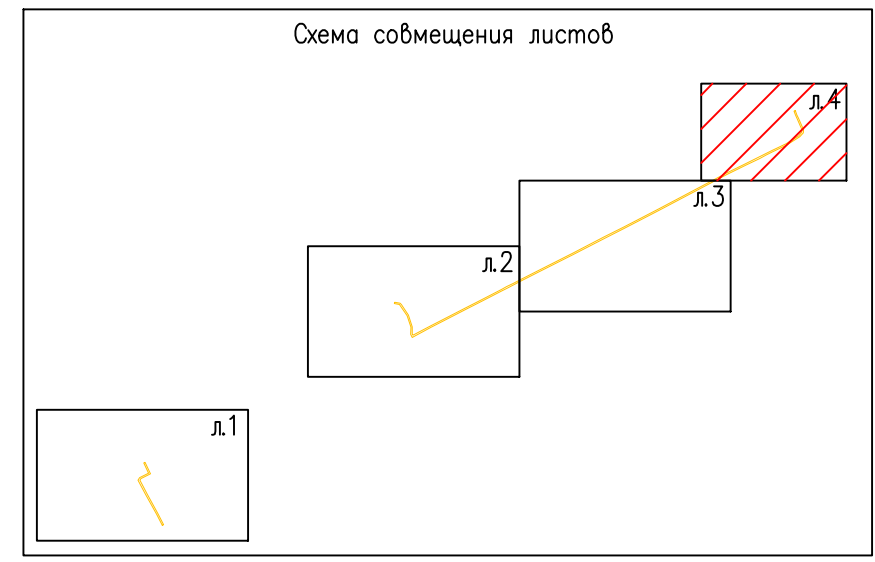


Схема совмещения листов



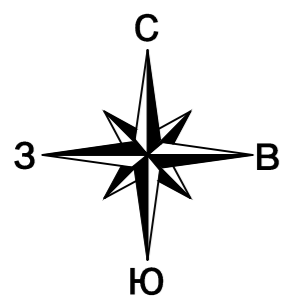
- Примечания:
1. Изъятие земельных участков для государственных нужд не предусмотрено.
 2. Объекты, подлежащие переносу из зоны планируемого размещения объекта отсутствуют. Границы зон планируемого размещения данных объектов не устанавливаются.
 3. Зоны планируемого размещения объектов капитального строительства, установленные ранее утвержденной документацией по планировке территории отсутствуют.

Линия совмещения с листом 3

Согласовано:
Взам. инб. N
Подп. и дата
Инб. N подл.

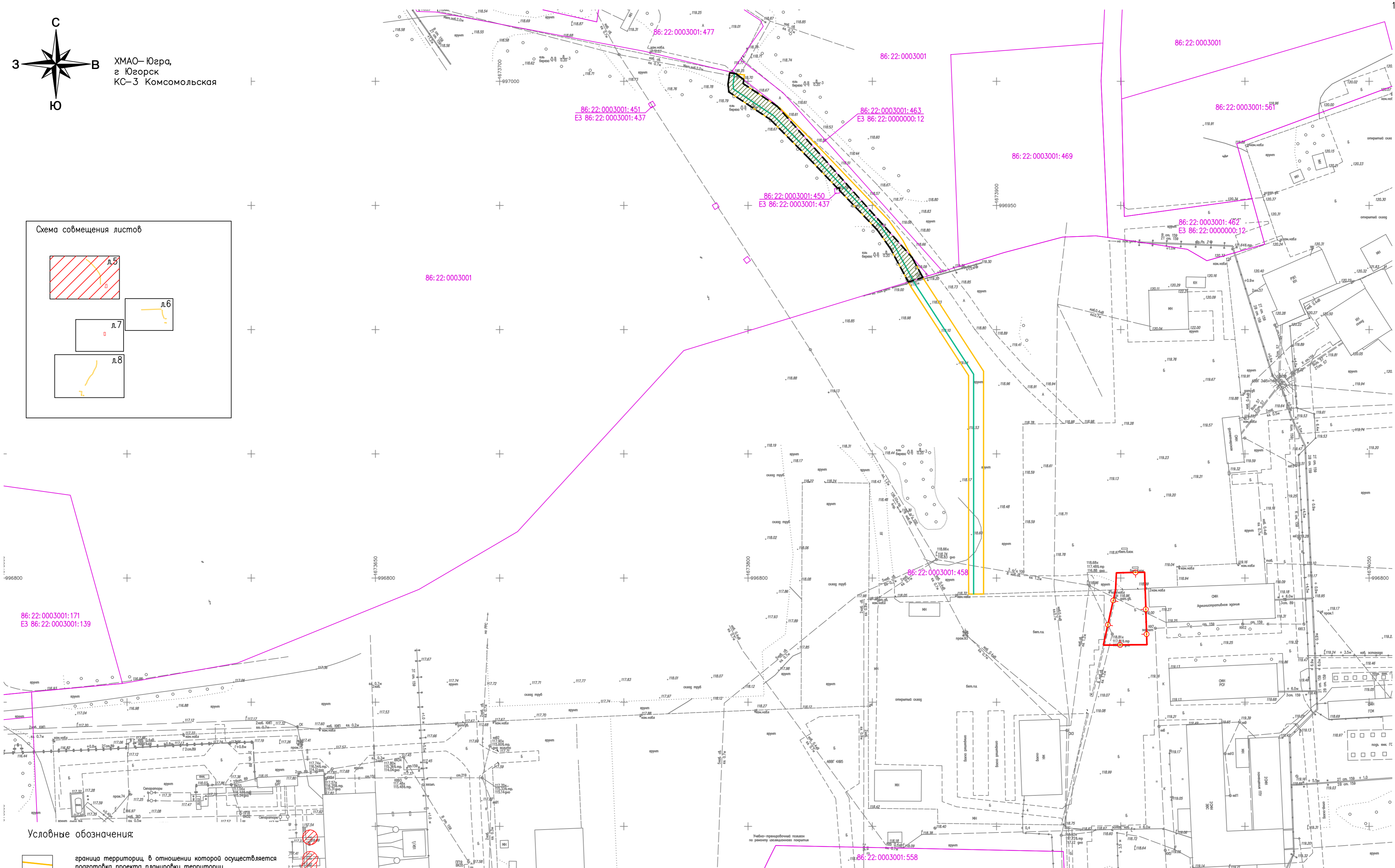
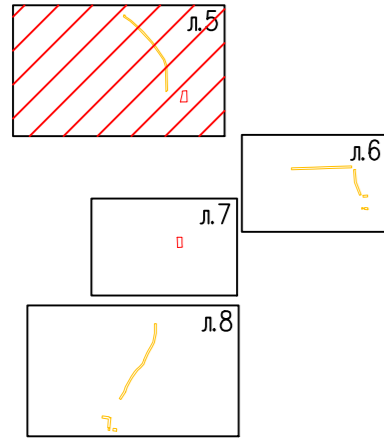
Изм.	Кол.уч.	Лист	№ док.	Подпись	Дата
------	---------	------	--------	---------	------

12338. ППТЗ— Г.2



ХМАО-Югра,
г. Югорск
КС-3 Комсомольская

Схема совмещения листов



Условные обозначения:

- граница территории, в отношении которой осуществляется подготовка проекта планировки территории
- проектируемый кабель связи
- проектируемое ограждение газометровой площадки
- граница зоны планируемого размещения линейного объекта
- взрывоопасные зоны

86:22:0004001:133 граница и кадастровый номер существующего земельного участка по сведениям ЕГРН
86:22:0004001 номер кадастрового квартала по сведениям ЕГРН

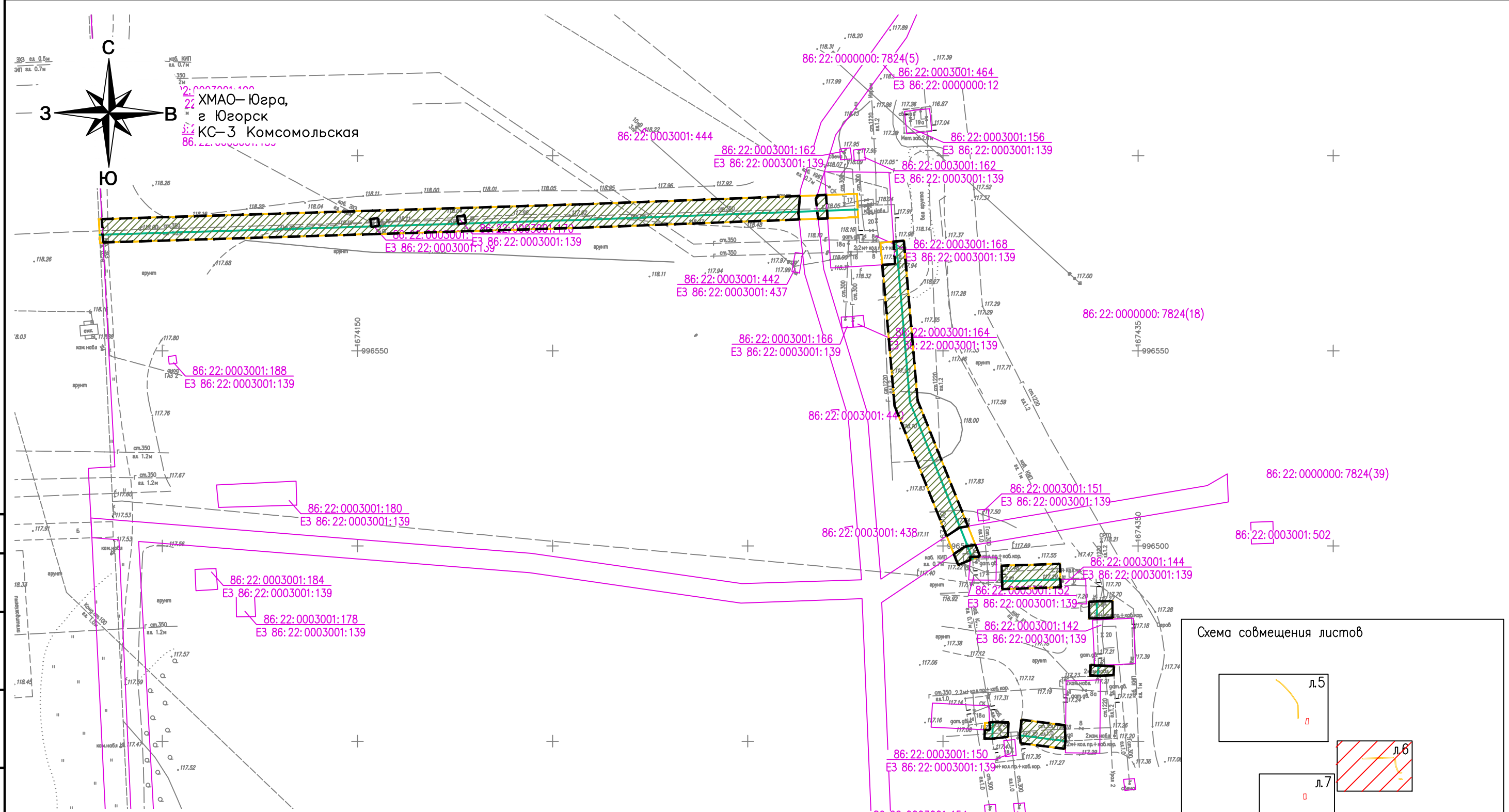
- Примечания:
- Изыятие земельных участков для государственных нужд не предусмотрена.
 - Объекты, подлежащие переносу из зоны планируемого размещения объекта отсутствуют. Границы зон планируемого размещения данных объектов не устанавливаются.
 - Зоны планируемого размещения объектов капитального строительства, установленные ранее утвержденной документацией по планировке территории отсутствуют.

Изм.	Код.чл.	Лист	№ док.	Подпись	Дата

12338.ППТЗ-Г.2

Формат А2

Инф. N подл. Подп. и дата. Взам. инб. N. Согласован:



2: 0003001:100
 2: ХМАО—Югра,
 г Югорск
 3: 4 КС-3 Комсомольская
 86. 22. 0003001: 139

86: 22: 0003001: 188
 E3 86: 22: 0003001: 139

86: 22: 0003001: 180
 E3 86: 22: 0003001: 139





86: 22: 0003001: 184
 E3 86: 22: 0003001: 139

86: 22: 0003001: 178
 E3 86: 22: 0003001: 139

86: 22: 0003001: 172
 E3 86: 22: 0003001: 139

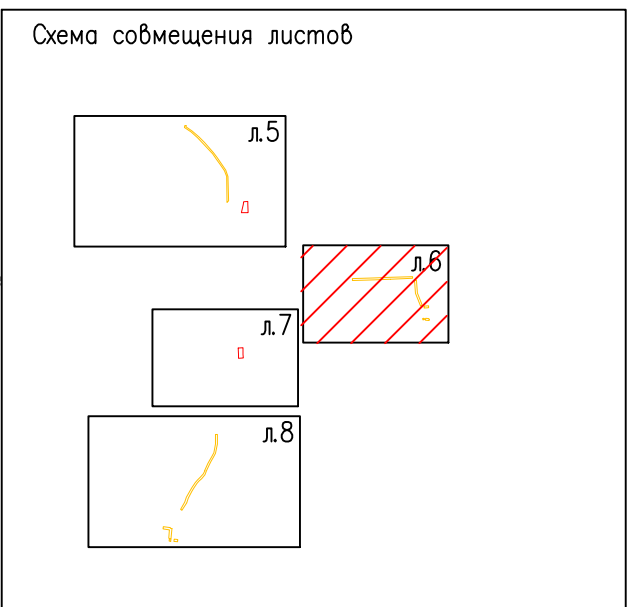
86: 22: 0004001: 133

86: 22: 0004001

- Условные обозначения:
-  граница территории, в отношении которой осуществляется подготовка проекта планировки территории
 -  проектируемый кабель связи
 -  граница зоны планируемого размещения линейного объекта
 -  взрывоопасные зоны

граница и кадастровый номер существующего земельного участка по сведениям ЕГРН

номер кадастрового квартала по сведениям ЕГРН



- Примечания:
1. Изъятие земельных участков для государственных нужд не предусмотрено.
 2. Объекты, подлежащие переносу из зоны планируемого размещения объекта отсутствуют. Границы зон планируемого размещения данных объектов не устанавливаются.
 3. Зоны планируемого размещения объектов капитального строительства, установленные ранее утвержденной документацией по планировке территории отсутствуют.

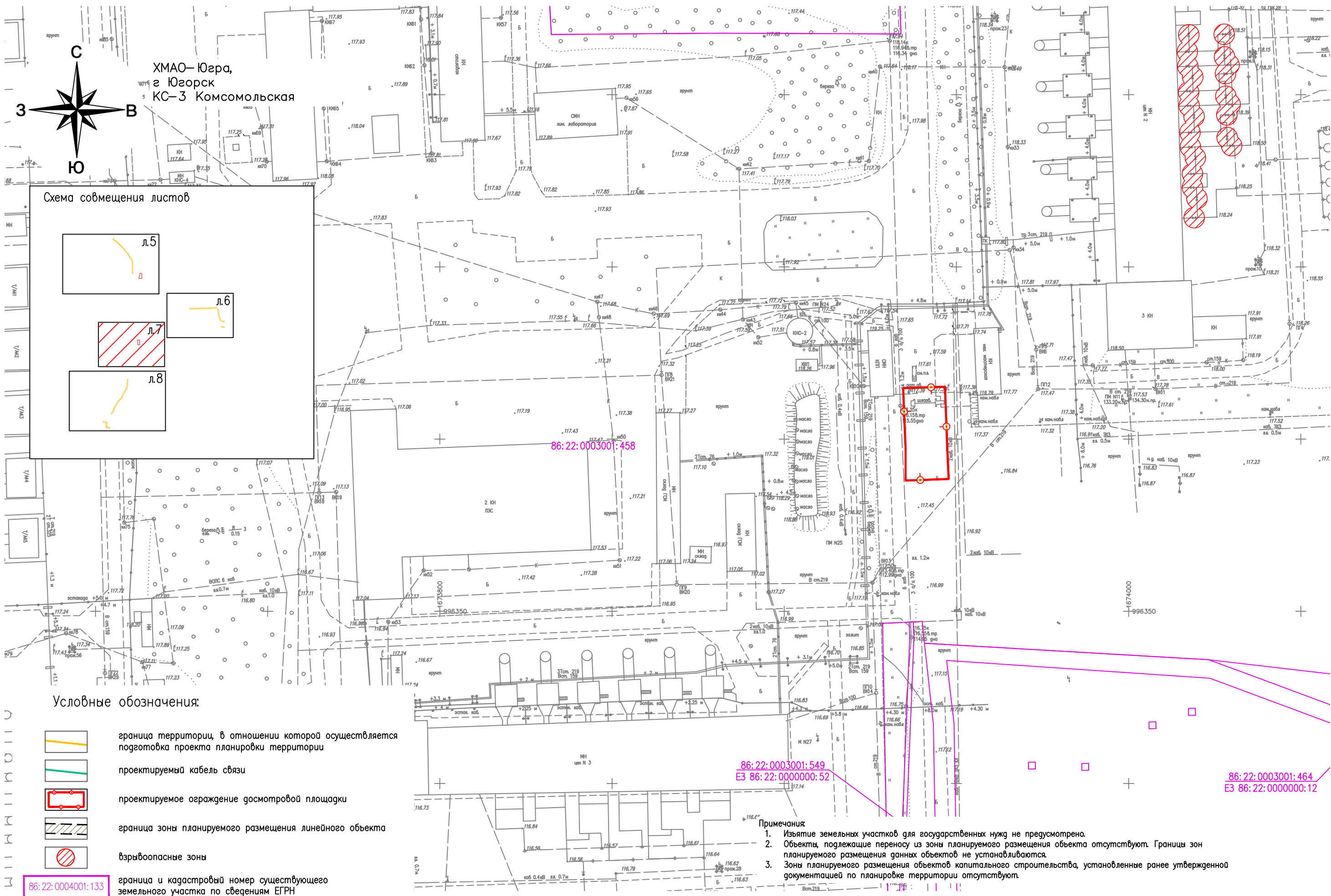
Согласовано:	
Взам. инб. N	
Подп. и дата	
Инб. N подл.	

Изм.	Кол.уч.	Лист	№ док.	Подпись	Дата

12338. ППТЗ— Г.2

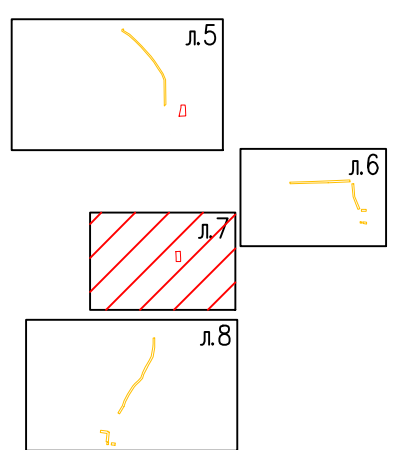
Формат А3

Лист
6



ХМАО—Югра,
г Югорск
КС-3 Комсомольская

Схема совмещения листов








86:22:0003001:458

86:22:0003001:549
ЕЗ 86:22:0000000:52

86:22:0003001:464
ЕЗ 86:22:0000000:12

Условные обозначения:

-  граница территории, в отношении которой осуществляется подготовка проекта планировки территории
-  проектируемый кабель связи
-  проектируемое ограждение госотдвой площадки
-  граница зоны планируемого размещения линейного объекта
-  взрывоопасные зоны

86:22:0004001:133
86:22:0004001 номер кадастрового квартала по сведениям ЕГРН

Примечания:

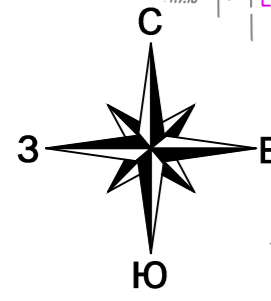
1. Изъятие земельных участков для государственных нужд не предусмотрено.
2. Объекты, подлежащие переносу из зоны планируемого размещения объекта отсутствуют. Границы зон планируемого размещения данных объектов не устанавливаются.
3. Зоны планируемого размещения объектов капитального строительства, установленные ранее утвержденной документацией по планировке территории отсутствуют.

Согласовано: _____
Взам. инб. N _____
Подп. и дата _____
Инб. N подл. _____

Изм.	Колуч.	Лист	№ док.	Подпись	Дата

12338.ППТЗ-Г.2

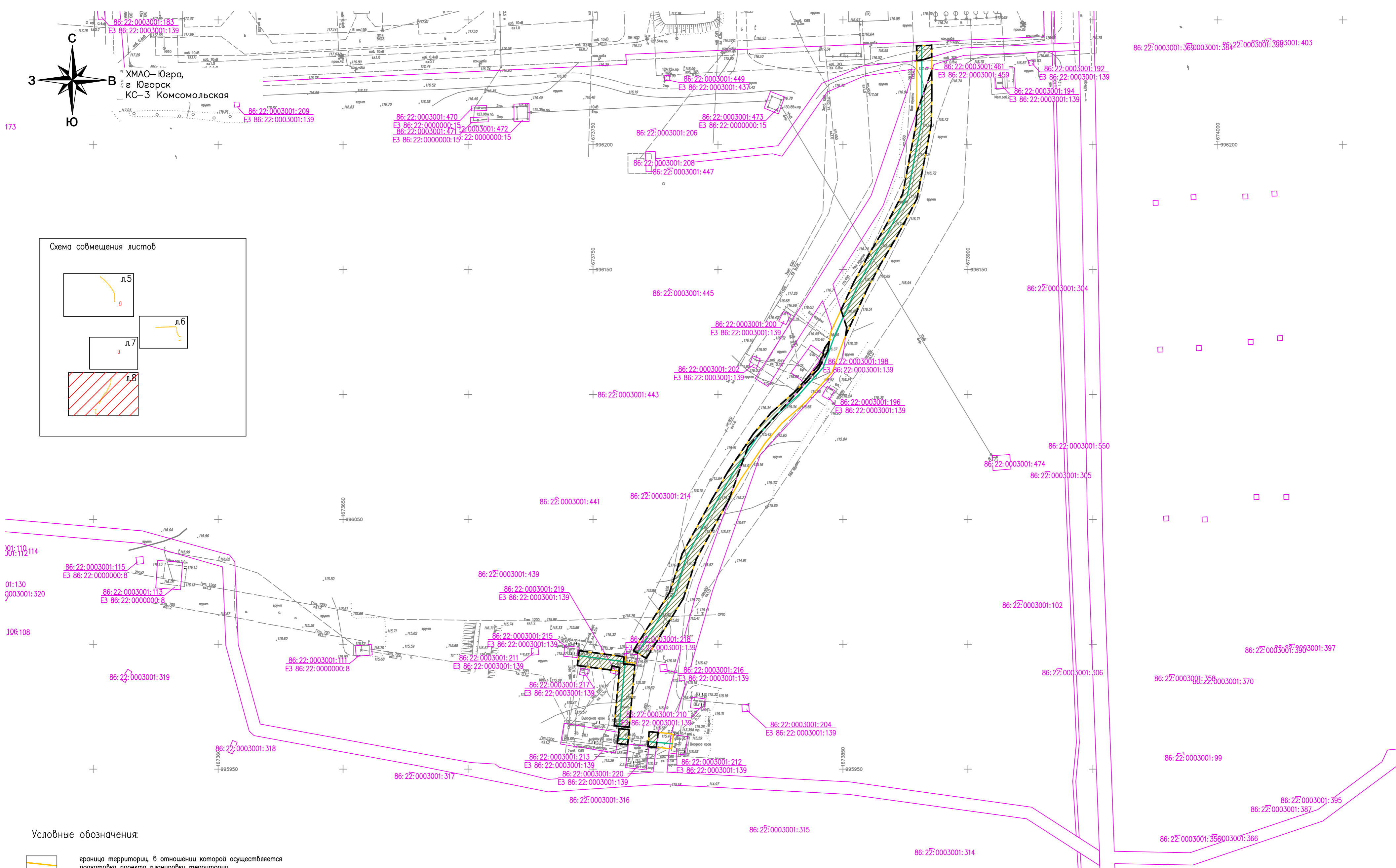
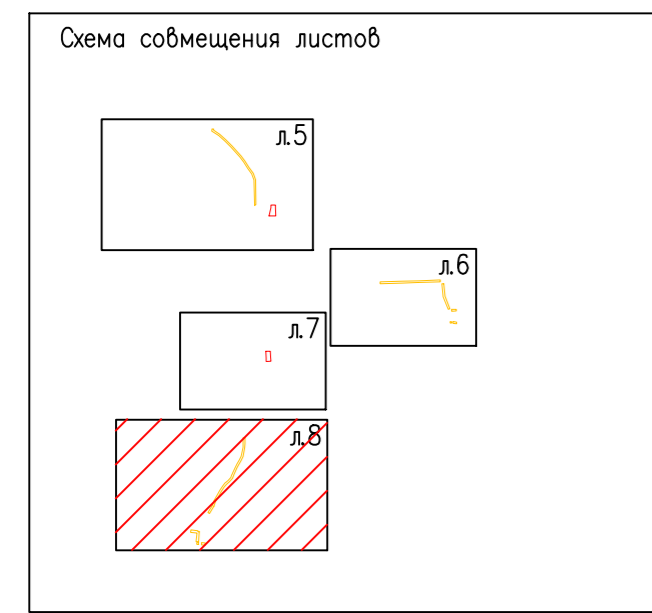
Лист
7



ХМАО-Югра,
г. Югорск
КС-3 Комсомольская

173

86:22:0003001:369003001; 86:22:0003001:3983001:403



Условные обозначения:

- граница территории, в отношении которой осуществляется подготовка проекта планировки территории
- проектируемый кабель связи
- проектируемое ограждение смотровой площадки
- граница зоны планируемого размещения линейного объекта
- взрывоопасные зоны

86:22:0004001:133 граница и кадастровый номер существующего земельного участка по сведениям ЕГРН
 86:22:0004001 номер кадастрового квартала по сведениям ЕГРН

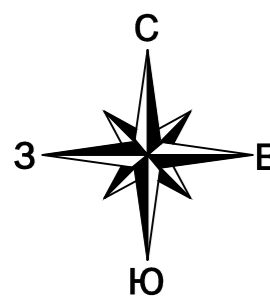
- Примечания:
1. Изъятие земельных участков для государственных нужд не предусмотрено.
 2. Объекты, подлежащие переносу из зоны планируемого размещения объекта отсутствуют. Границы зон планируемого размещения данных объектов не устанавливаются.
 3. Зоны планируемого размещения объектов капитального строительства, установленные ранее утвержденной документацией по планировке территории отсутствуют.

Инф. N подл. / Взам. инф. N / Подп. и дата / Согласован:

Изм.	Код.уч.	Лист	№ док.	Подпись	Дата

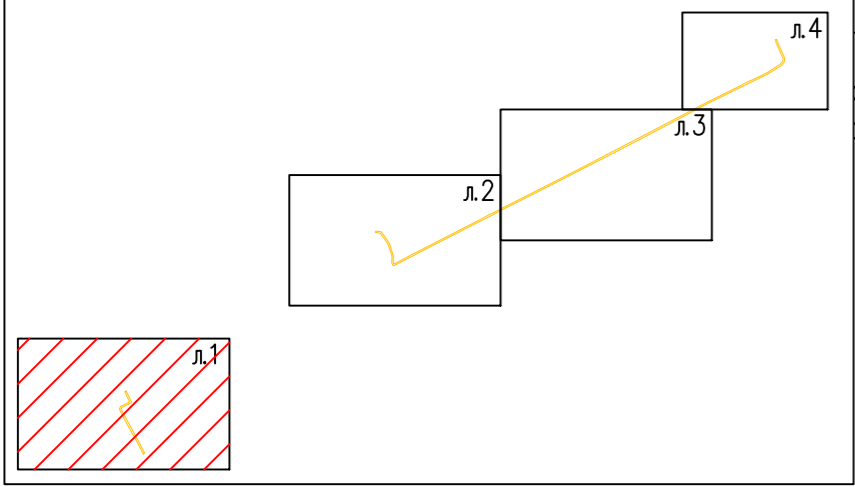
12338.ППТЗ-Г.2

Лист 8



ХМАО-Югра,
г. Югорск
КС-11 Ужгородская

Схема совмещения листов



86:22-6.45
Зона с особыми условиями
использования территории
Охранная зона инженерных коммуникаций

86:22-7.13
Граница территориальной зоны
Производственная зона, зона
инженерной и транспортной
инфраструктур

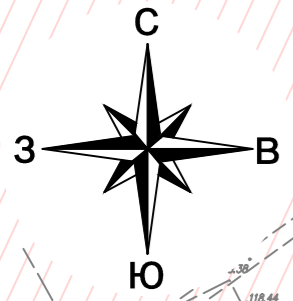
86:22-6.14
Зона с особыми условиями
использования территории
Охранная зона инженерных
коммуникаций

- Условные обозначения:
- граница территории, в отношении которой осуществляется подготовка проекта планировки территории
 - проектируемый кабель связи
 - проектируемое ограждение смотровой площадки
 - граница зоны планируемого размещения линейного объекта
 - граница зоны с особыми условиями использования территории, подлежащая к установлению в связи с размещением кабеля связи
 - граница зоны с особыми условиями использования территории, утвержденная в установленном порядке (по сведениям ЕГРН)
 - граница территориальной зоны, утвержденная в установленном порядке (по сведениям ЕГРН)

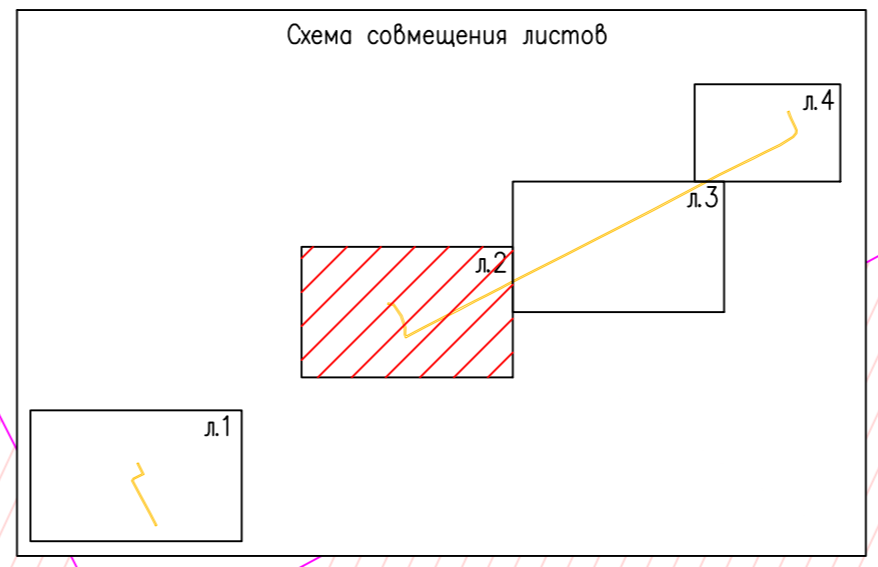
Примечание:
1. Объекты, подлежащие переносу из зоны планируемого размещения объекта отсутствуют.
Границы зон планируемого размещения данных объектов не устанавливаются.

				12338.ППТЗ-Г.3					
				Дооснащение ИТСО КС Комсомольского ЛПУ МГ					
Изм.	Кодч.	Лист	№док.	Подпись	Дата	Проект планировки территории. Материалы по обоснованию проекта планировки территории	Стадия	Лист	Листов
		Разраб.	Иванова		28.11.19		ППТ	1	8
		Проб.	Гладнева		28.11.19	Схема границ зон с особыми условиями использования территории М 1:1000			

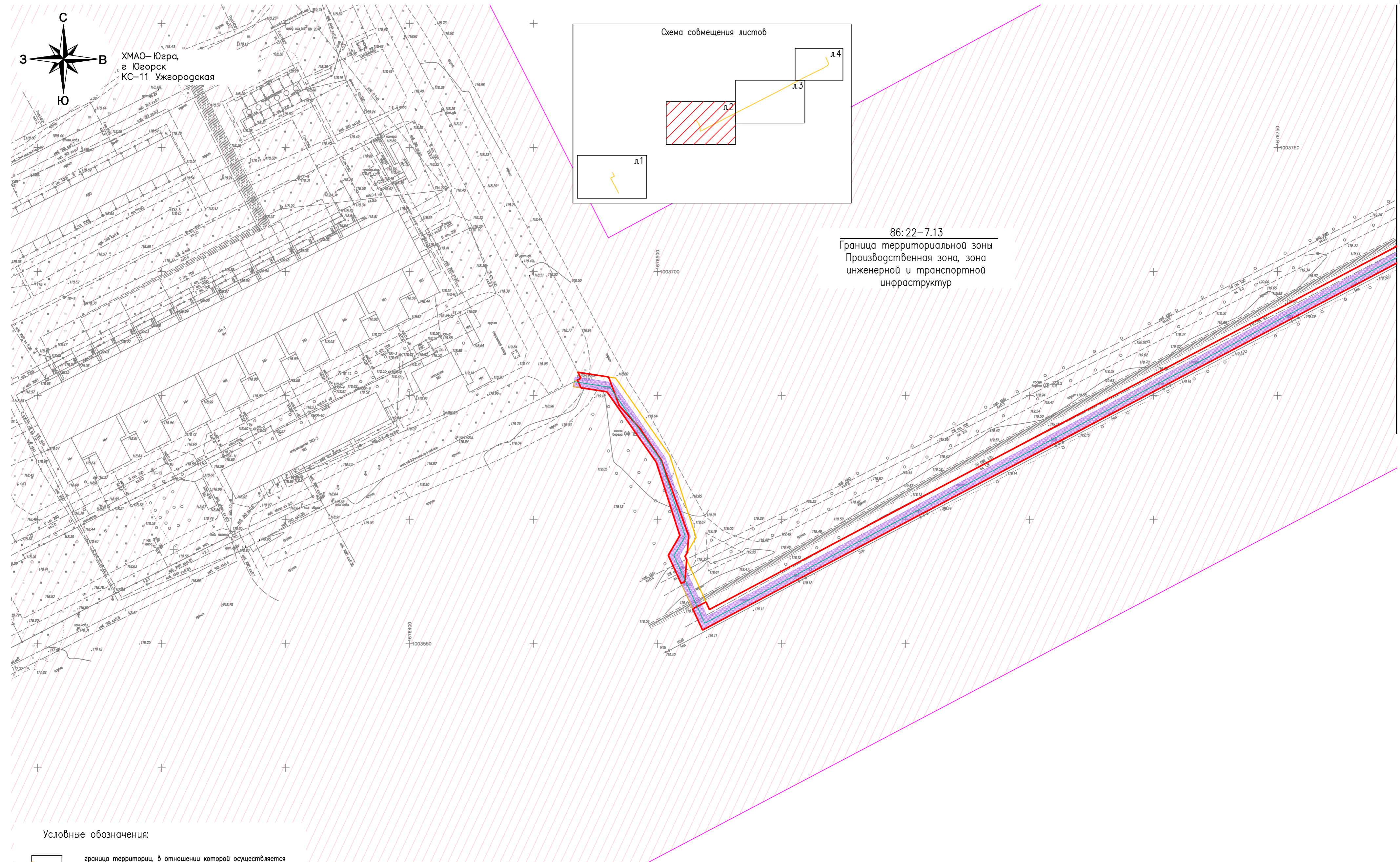
Согласована: _____
 Взам. инб. N _____
 Подп. и дата _____
 Инб. N подл. _____









ХМАО—Югра,
г. Югорск
КС-11 Ужгородская



86:22-7.13
Граница территориальной зоны
Производственная зона, зона
инженерной и транспортной
инфраструктур



Условные обозначения:

-  граница территории, в отношении которой осуществляется подготовка проекта планировки территории
-  проектируемый кабель связи
-  граница зоны планируемого размещения линейного объекта
-  граница зоны с особыми условиями использования территории, подлежащая к установлению в связи с размещением кабеля связи
-  граница зоны с особыми условиями использования территории, утвержденная в установленном порядке (по сведениям ЕГРН)
-  граница территориальной зоны, утвержденная в установленном порядке (по сведениям ЕГРН)

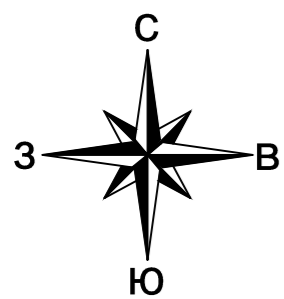
Примечание:
1. Объекты, подлежащие переносу из зоны планируемого размещения объекта отсутствуют. Границы зон планируемого размещения данных объектов не устанавливаются.

Инф. N подл.
Подп. и дата
Взам. инф. N
Согласована:

Изм.	Код.уч.	Лист	№док.	Подпись	Дата
------	---------	------	-------	---------	------

12338.ППТЗ-Г.3

Лист
2

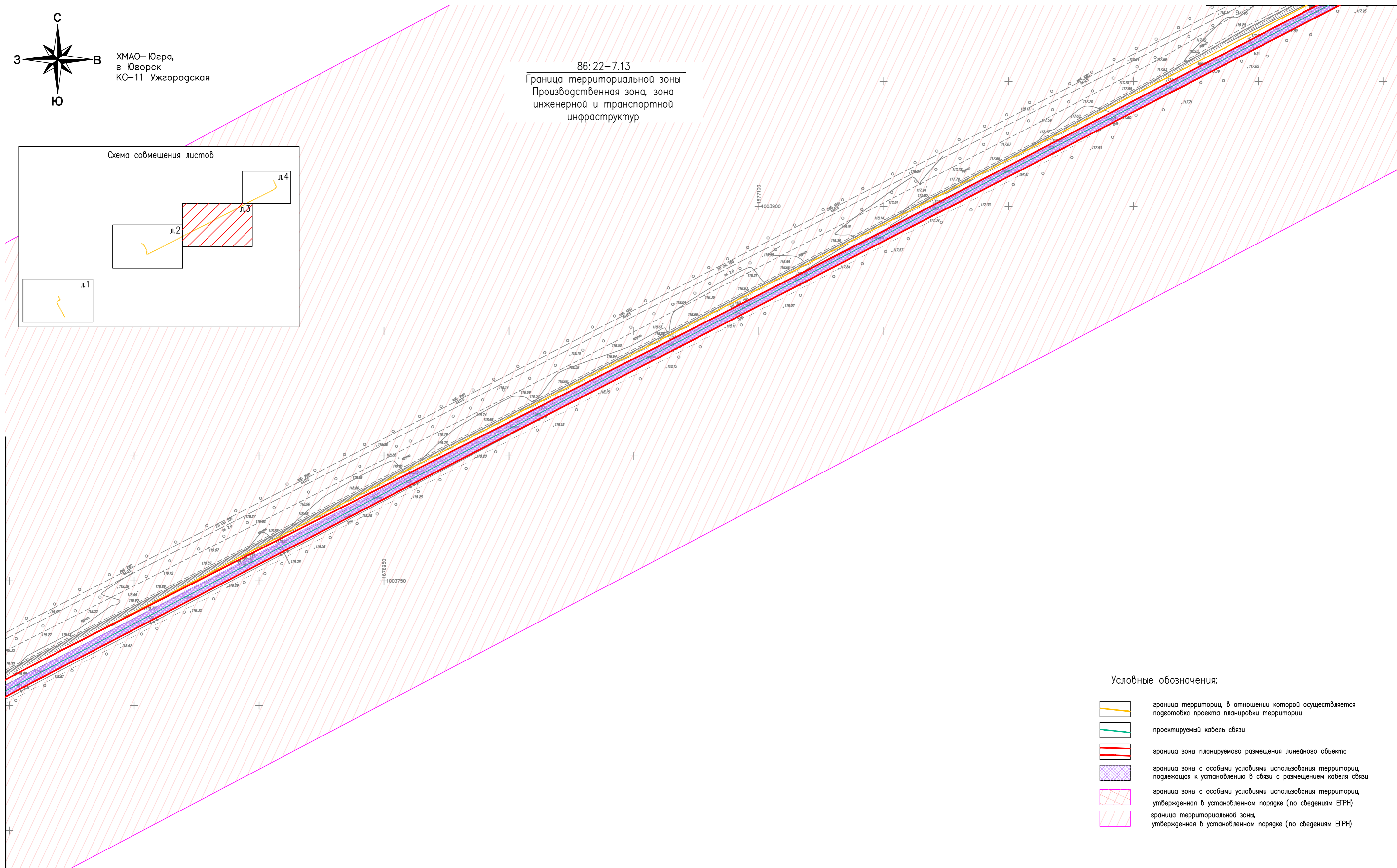
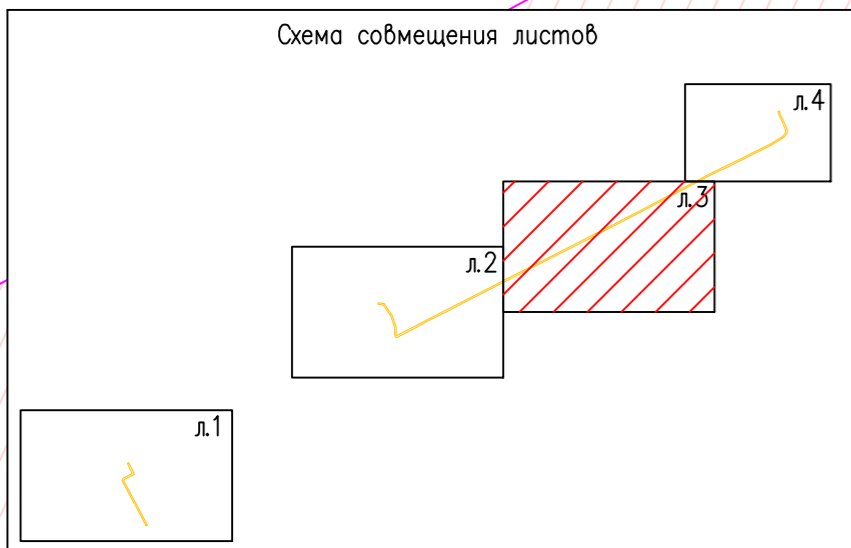


ХМАО—Югра,
г. Югорск
КС-11 Ужгородская

86:22-7.13

Граница территориальной зоны
Производственная зона, зона
инженерной и транспортной
инфраструктур

Схема совмещения листов



Условные обозначения:

- граница территории, в отношении которой осуществляется подготовка проекта планировки территории
- проектируемый кабель связи
- граница зоны планируемого размещения линейного объекта
- граница зоны с особыми условиями использования территории, подлежащая установлению в связи с размещением кабеля связи
- граница зоны с особыми условиями использования территории, утвержденная в установленном порядке (по сведениям ЕГРН)
- граница территориальной зоны, утвержденная в установленном порядке (по сведениям ЕГРН)

Примечание:

- Объекты, подлежащие переносу из зоны планируемого размещения объекта отсутствуют. Границы зон планируемого размещения данных объектов не устанавливаются.

12338.ППТЗ-Г.3

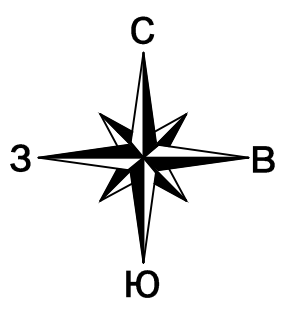
Изм.	Код.уч.	Лист	№ док.	Подпись	Дата

Лист

3







Формат А2

Согласовано:
Взам. инб. N
Подп. и дата
Инб. N подл.

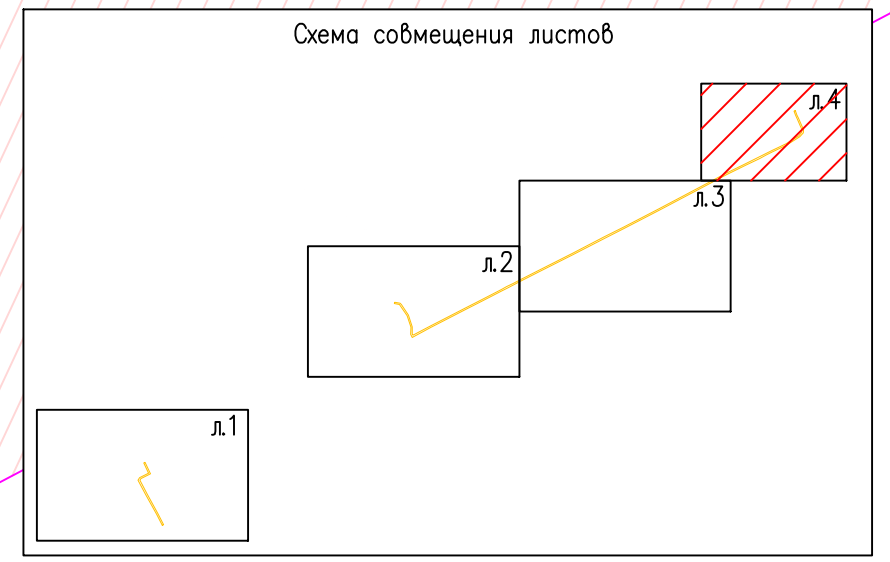
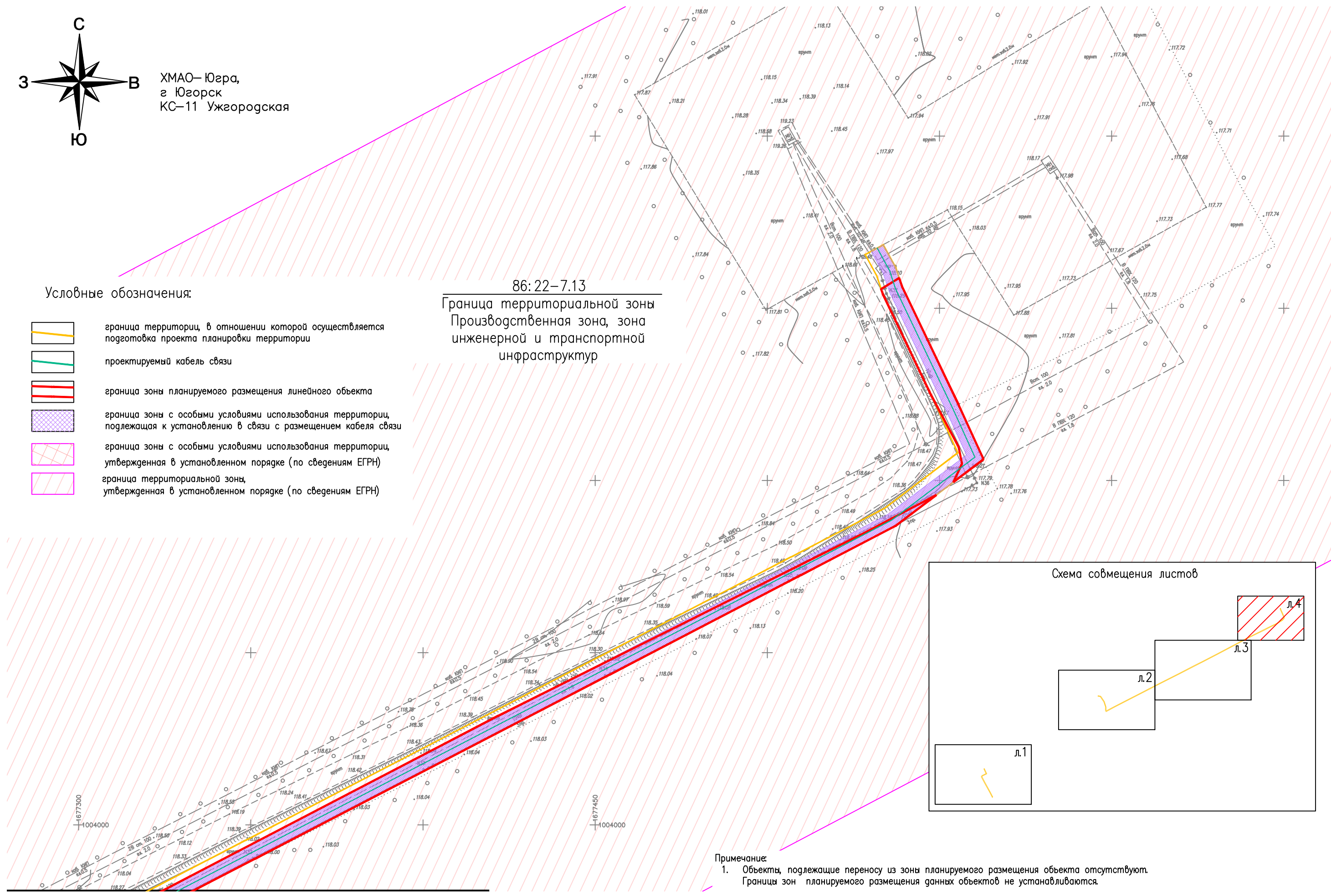


ХМАО— Югра,
г Югорск
КС-11 Ужгородская

Условные обозначения:

-  граница территории, в отношении которой осуществляется подготовка проекта планировки территории
-  проектируемый кабель связи
-  граница зоны планируемого размещения линейного объекта
-  граница зоны с особыми условиями использования территории, подлежащая к установлению в связи с размещением кабеля связи
-  граница зоны с особыми условиями использования территории, утвержденная в установленном порядке (по сведениям ЕГРН)
-  граница территориальной зоны, утвержденная в установленном порядке (по сведениям ЕГРН)

86:22-7.13
Граница территориальной зоны
Производственная зона, зона
инженерной и транспортной
инфраструктур

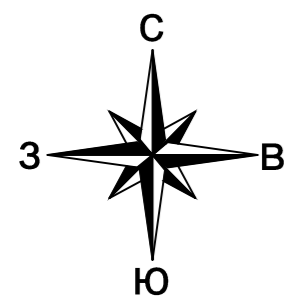


Примечание:
1. Объекты, подлежащие переносу из зоны планируемого размещения объекта отсутствуют.
Границы зон планируемого размещения данных объектов не устанавливаются.

Инв. N подл.	
Подп. и дата	
Взам. инв. N	
Согласовано:	

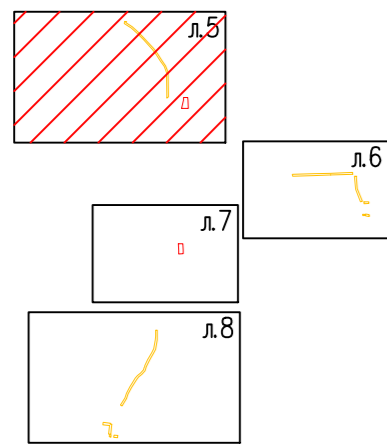
Изм.	Кол.уч.	Лист	№ док.	Подпись	Дата

12338. ППТЗ- Г.3










ХМАО-Югра,
г. Югорск
КС-3 Комсомольская

Схема совмещения листов



86:22-7.13
Граница территориальной зоны
Производственная зона, зона
инженерной и транспортной
инфраструктур

Условные обозначения:

-  граница территории, в отношении которой осуществляется подготовка проекта планировки территории
-  проектируемый кабель связи
-  граница зоны планируемого размещения линейного объекта
-  граница зоны с особыми условиями использования территории, подлежащая к установлению в связи с размещением кабеля связи
-  граница зоны с особыми условиями использования территории, утвержденная в установленном порядке (по сведениям ЕГРН)
-  проектируемое ограждение досмотровой площадки
-  граница территориальной зоны, утвержденная в установленном порядке (по сведениям ЕГРН)

Примечание:

1. Объекты, подлежащие переносу из зоны планируемого размещения объекта отсутствуют. Границы зон планируемого размещения данных объектов не устанавливаются.

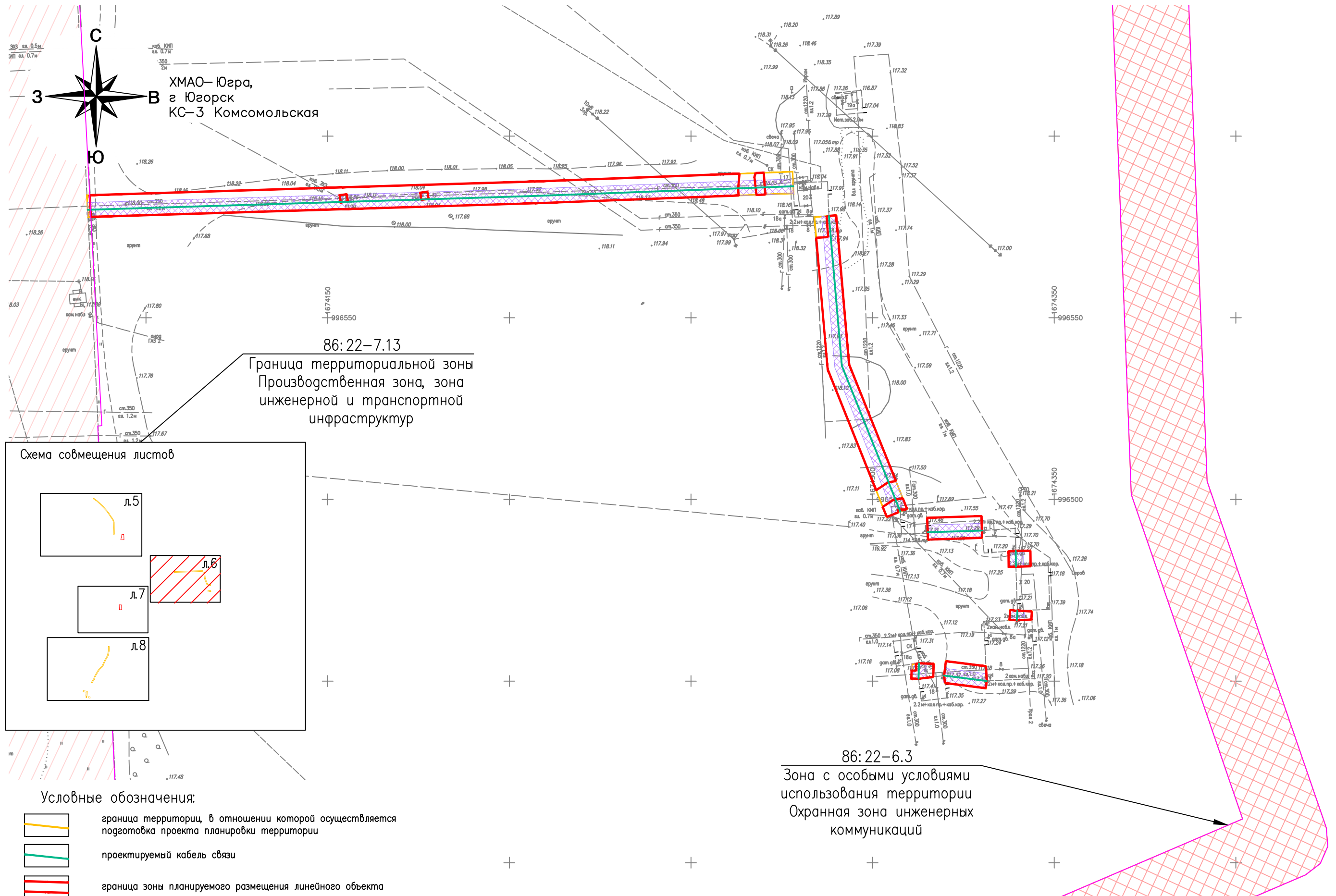
Изм.	Кол.уч.	Лист	№ок	Погрнсь	Дата

12338.ППТЗ-Г.3

Формат А3

Лист
5

Согласована:
Взам. инб. Н
Подп. и дата
Инб. Н подп.

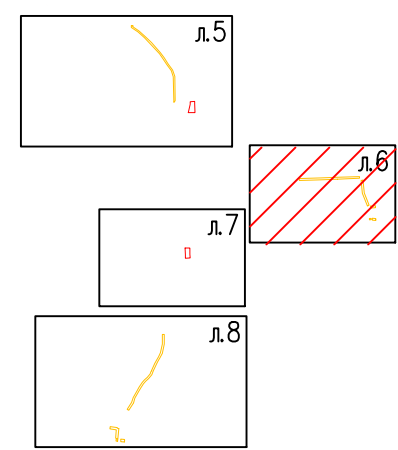


ХМАО—Югра,
г. Югорск
КС-3 Комсомольская


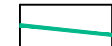




86:22-7.13
Граница территориальной зоны
Производственная зона, зона
инженерной и транспортной
инфраструктур

86:22-6.3
Зона с особыми условиями
использования территории
Охранная зона инженерных
коммуникаций

Схема совмещения листов



Условные обозначения:

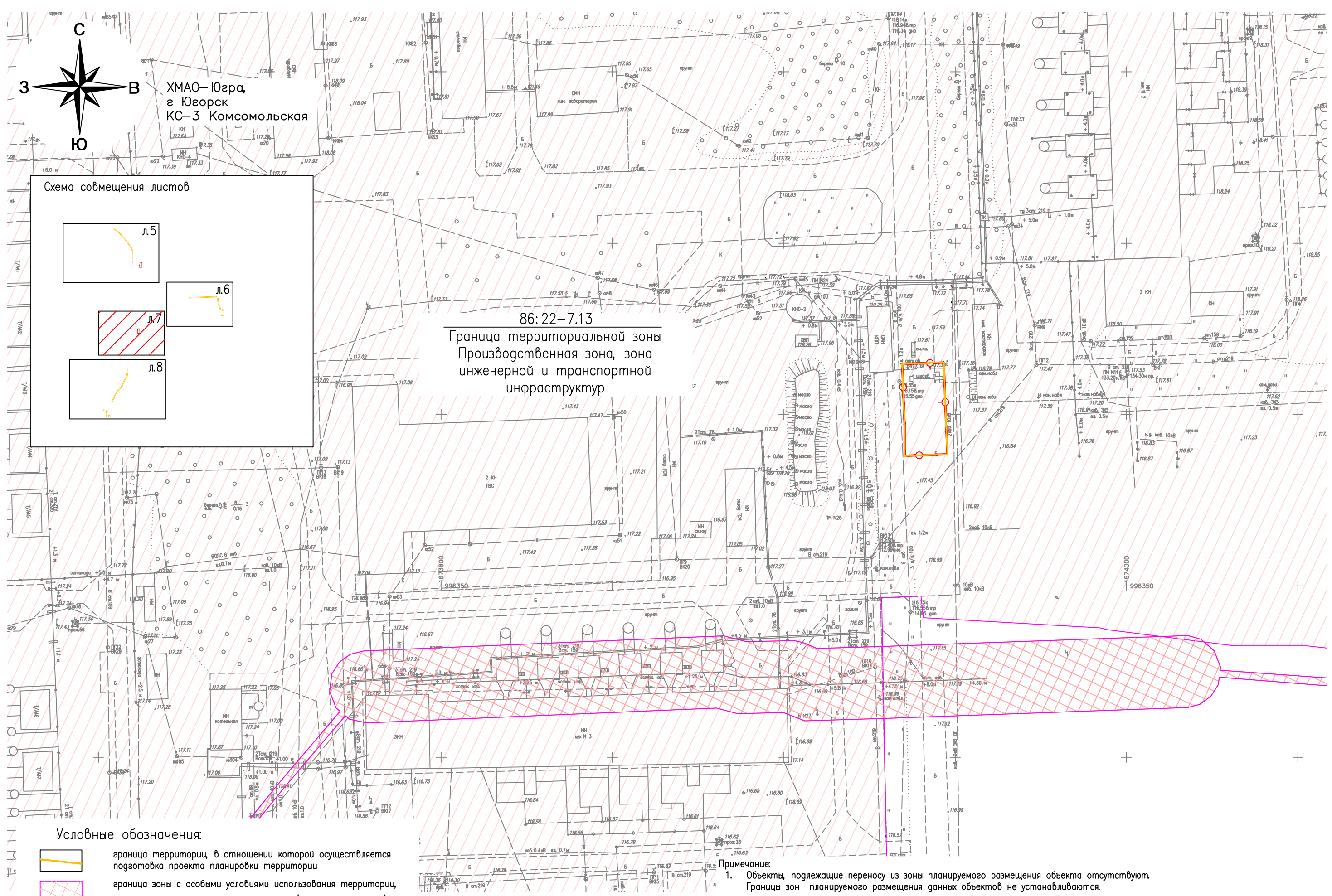
-  граница территории, в отношении которой осуществляется подготовка проекта планировки территории
-  проектируемый кабель связи
-  граница зоны планируемого размещения линейного объекта
-  граница зоны с особыми условиями использования территории, подлежащая к установлению в связи с размещением кабеля связи
-  граница зоны с особыми условиями использования территории, утвержденная в установленном порядке (по сведениям ЕГРН)
-  проектируемое ограждение госмотровой площадки

Примечание:
1. Объекты, подлежащие переносу из зоны планируемого размещения объекта отсутствуют. Границы зон планируемого размещения данных объектов не устанавливаются.

Согласовано:	
Взам. инб. N	
Подп. и дата	
Инб. N подл.	

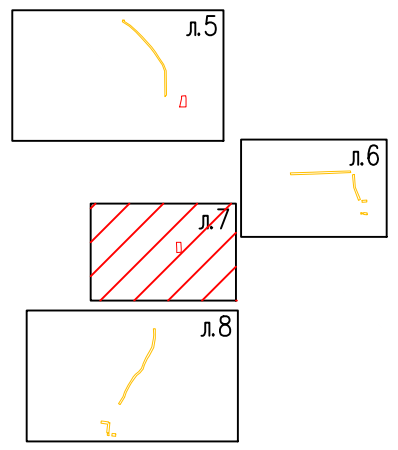
Изм.	Кол.уч.	Лист	№ док.	Подпись	Дата

12338.ППТЗ- Г.3




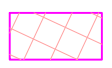
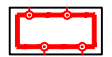
ХМАО—Югра,
г. Югорск
КС-3 Комсомольская

Схема совмещения листов



86:22-7.13
Граница территориальной зоны
Производственная зона, зона
инженерной и транспортной
инфраструктур

Условные обозначения:

-  граница территорий, в отношении которой осуществляется подготовка проекта планировки территории
-  граница зоны с особыми условиями использования территорий, утвержденная в установленном порядке (по сведениям ЕГРН)
-  проектируемое ограждение досмотровой площадки

Примечание:
1. Объекты, подлежащие переносу из зоны планируемого размещения объекта отсутствуют. Границы зон планируемого размещения данных объектов не устанавливаются.

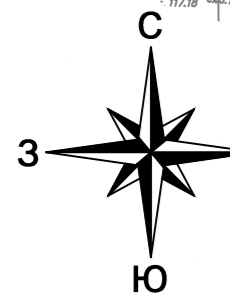
Инв. N подл. Подп. и дата. Взам. инв. N. Согласовано.

Изм.	Кол.уч.	Лист	№ док.	Подпись	Дата

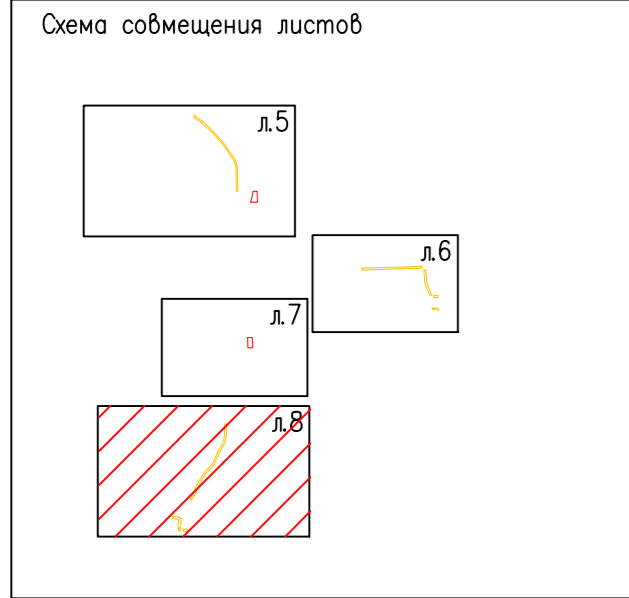
12338.ППТЗ- Г.3

Лист
7

Формат А3



ХМАО – Югра,
г. Югорск
КС-3 Комсомольская



86:22-7.13
Граница территориальной зоны
Производственная зона, зона
инженерной и транспортной
инфраструктур

86:22-6.3
Зона с особыми условиями
использования территории
Охранная зона инженерных
коммуникаций

- Условные обозначения:
- граница территории, в отношении которой осуществляется подготовка проекта планировки территории
 - проектируемый кабель связи
 - граница зоны планируемого размещения линейного объекта
 - граница зоны с особыми условиями использования территории, подлежащая к установлению в связи с размещением кабеля связи
 - граница зоны с особыми условиями использования территории, утвержденная в установленном порядке (по сведениям ЕГРН)
 - проектируемое ограждение досмотровой площадки

Примечание:
1. Объекты, подлежащие переносу из зоны планируемого размещения объекта отсутствуют.
Границы зон планируемого размещения данных объектов не устанавливаются.

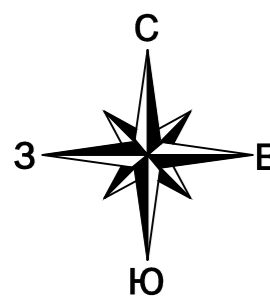
Изм.	Код.уч.	Лист	№ док.	Подпись	Дата

12338.ППТЗ-Г.3

Лист
8

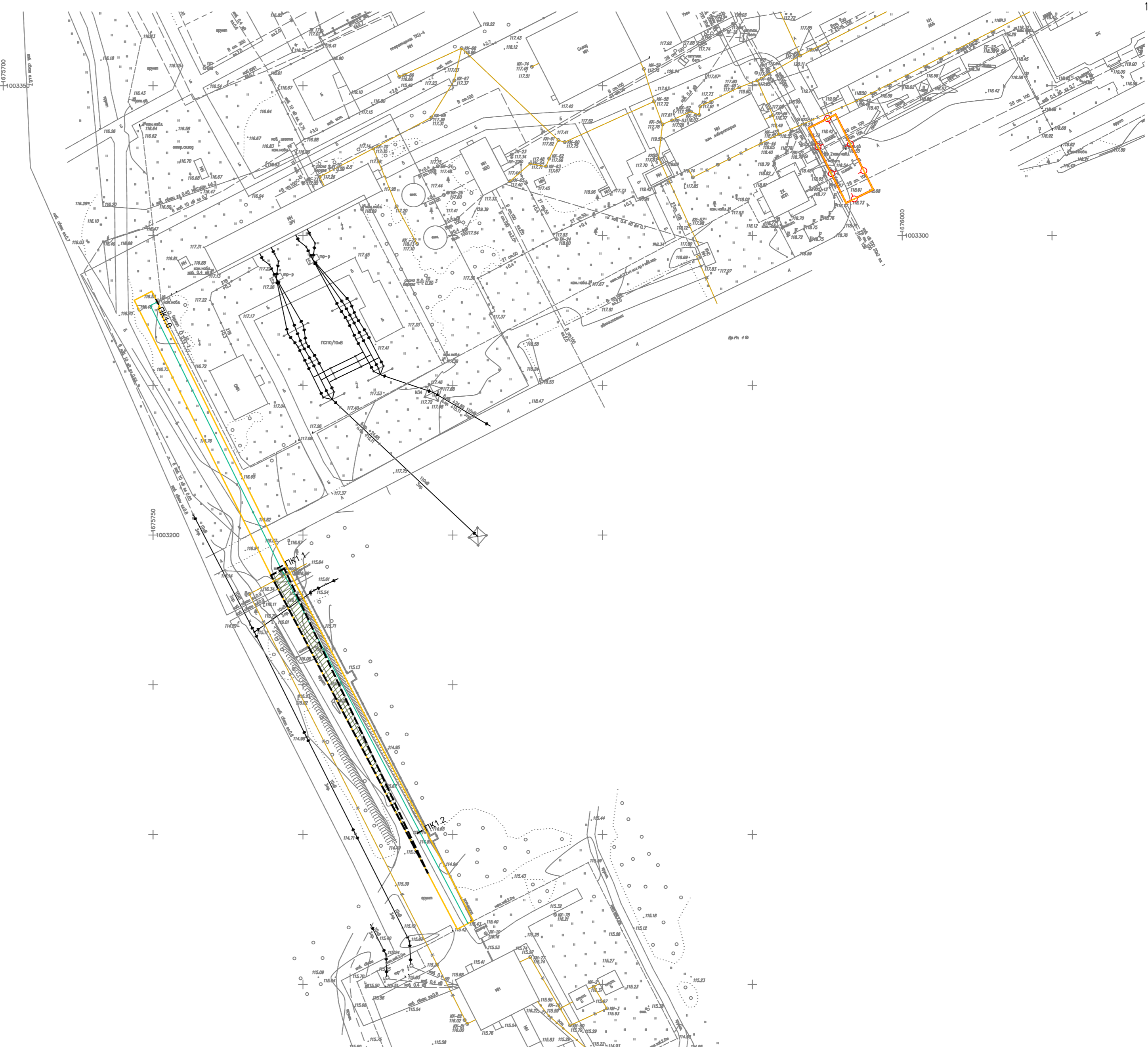
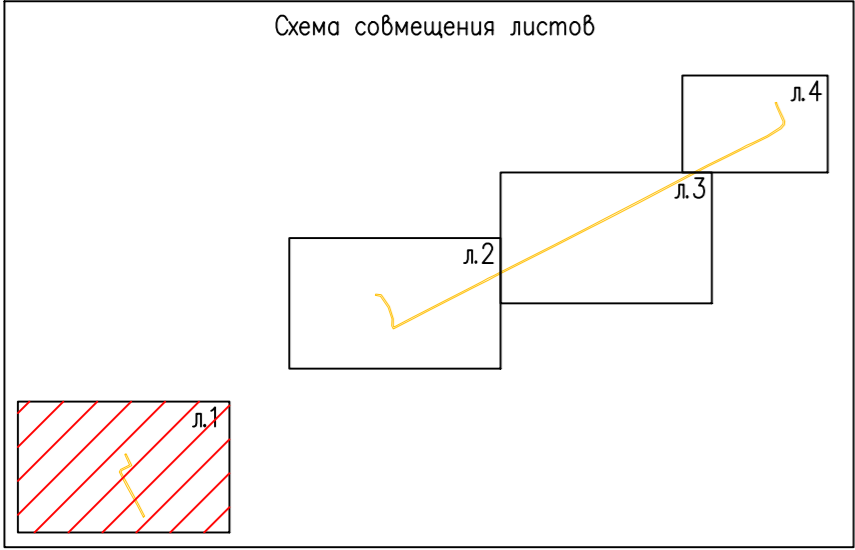
Формат А3

Инф. N подл. | Подп. и дата | Взам. инф. N | Согласована:









ХМАО-Югра,
г. Югорск
КС-11 Ужгородская

Схема совмещения листов

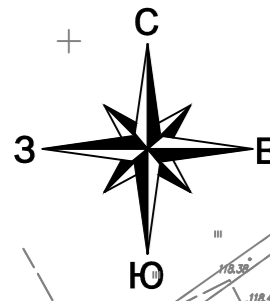


Условные обозначения:

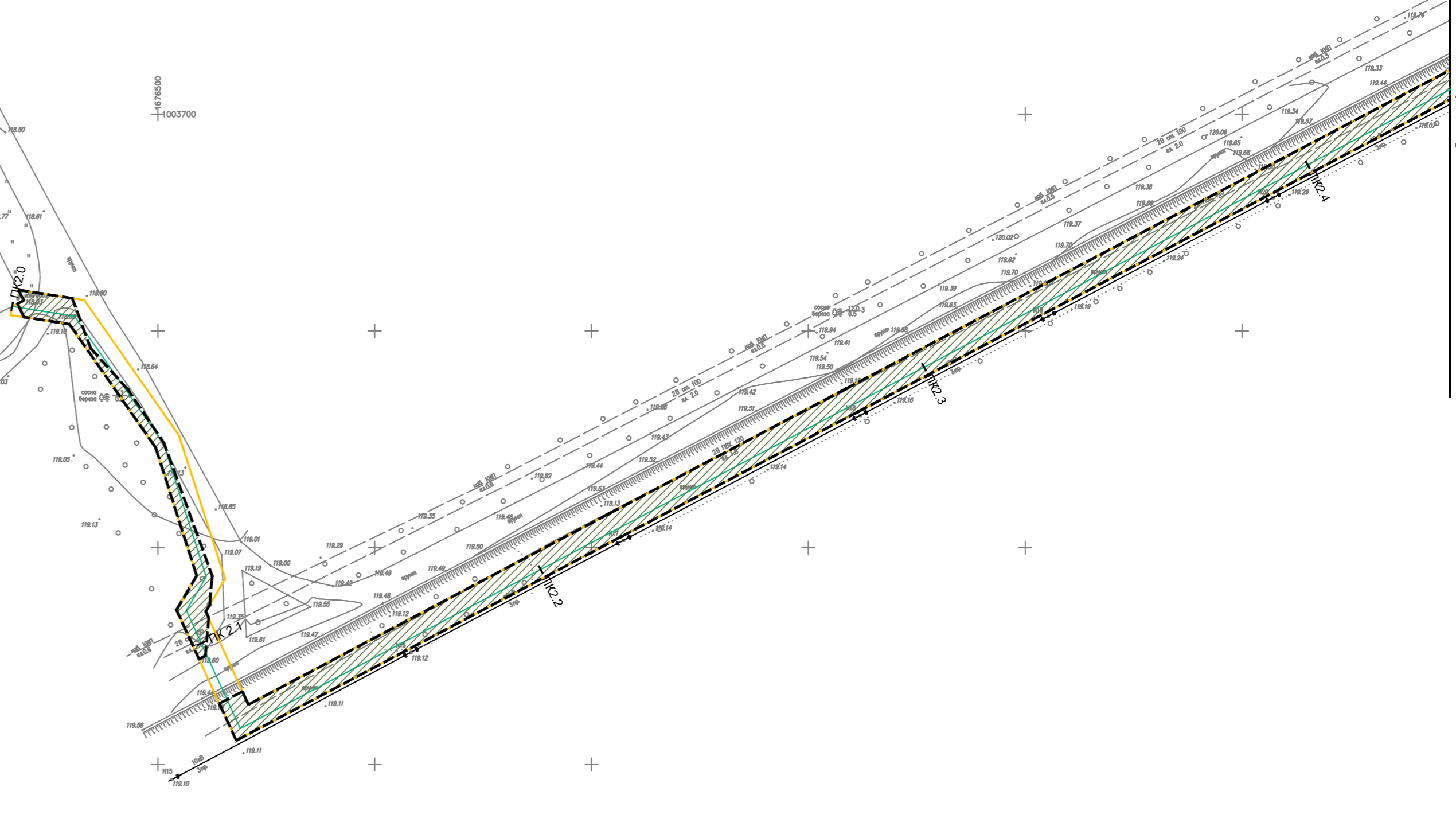
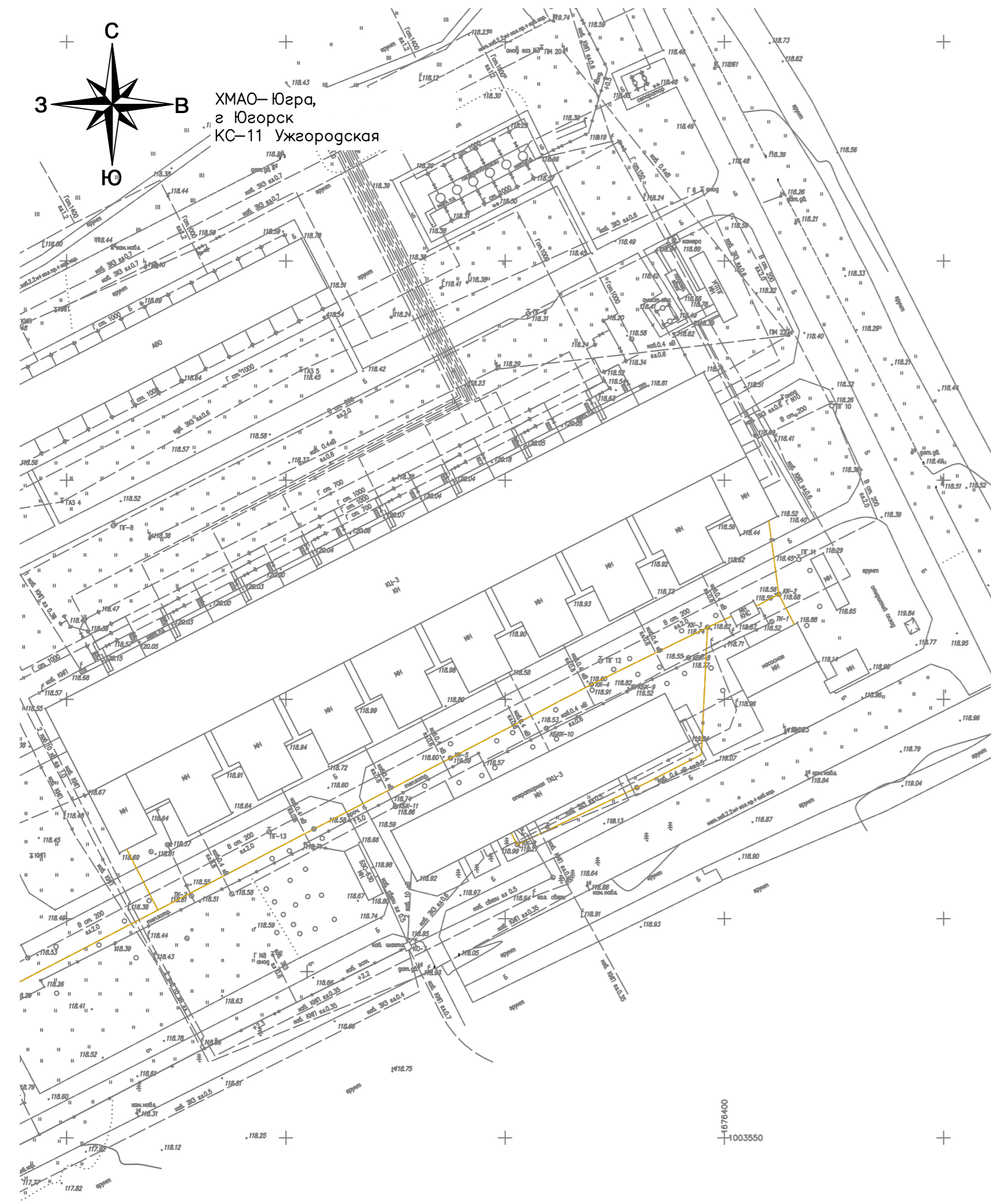
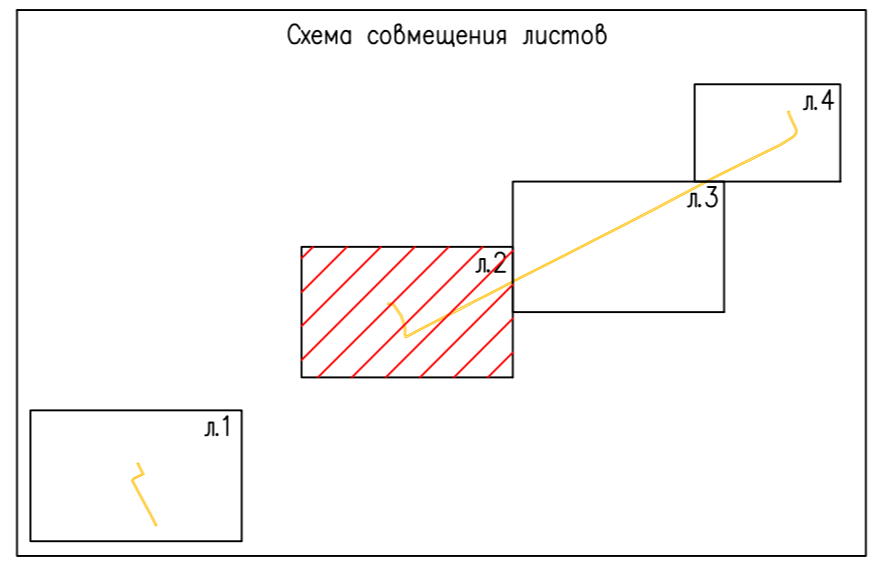
-  граница территории, в отношении которой осуществляется подготовка проекта планировки территории
-  проектируемый кабель связи
-  проектируемое ограждение смотровой площадки
-  граница зоны планируемого размещения линейного объекта
-  пикет и его номер

				12338.ППТЗ-Г.4					
				Дооснащение ИТСО КС Комсомольского ЛПУ МГ					
Изм.	Кодч.	Лист	№ док.	Подпись	Дата	Проект планировки территории. Материалы по обоснованию проекта планировки территории	Стадия	Лист	Листов
Проб.		Иванова		<i>Иванова</i>	28.11.19		ППТ	1	8
				Схема конструктивных и планировочных решений М 1:1000					

Согласована: _____
 Возм. инф. N _____
 Подп. и дата _____
 Инф. N подл. _____







ХМАО—Югра,
г. Югорск
КС-11 Ужгородская



Согласована:	
Инф. N подл.	
Взам. инф. N	
Подп. и дата	

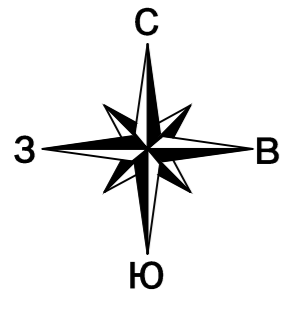
Условные обозначения:

-  граница территории, в отношении которой осуществляется подготовка проекта планировки территории
-  проектируемый кабель связи
-  граница зоны планируемого размещения линейного объекта
-  пикет и его номер

Изм.	Кол.уч.	Лист	№ док.	Погнись	Дата


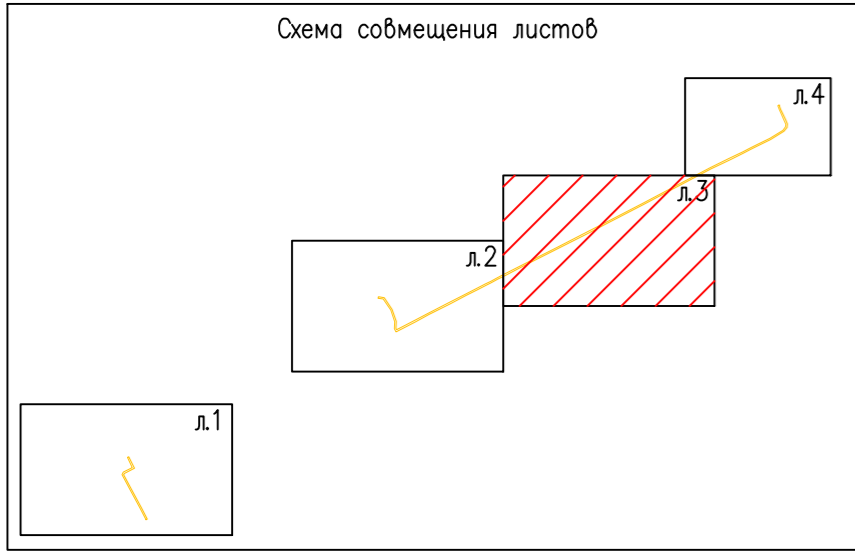
12338. ППТЗ—Г.4

Лист
2







ХМАО—Югра,
г. Югорск
КС-11 Ужгородская

Схема совмещения листов



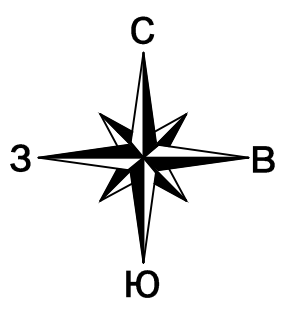
Условные обозначения:

-  граница территории, в отношении которой осуществляется подготовка проекта планировки территории
-  проектируемый кабель связи
-  граница зоны планируемого размещения линейного объекта
-  ПК1.0 пикет и его номер

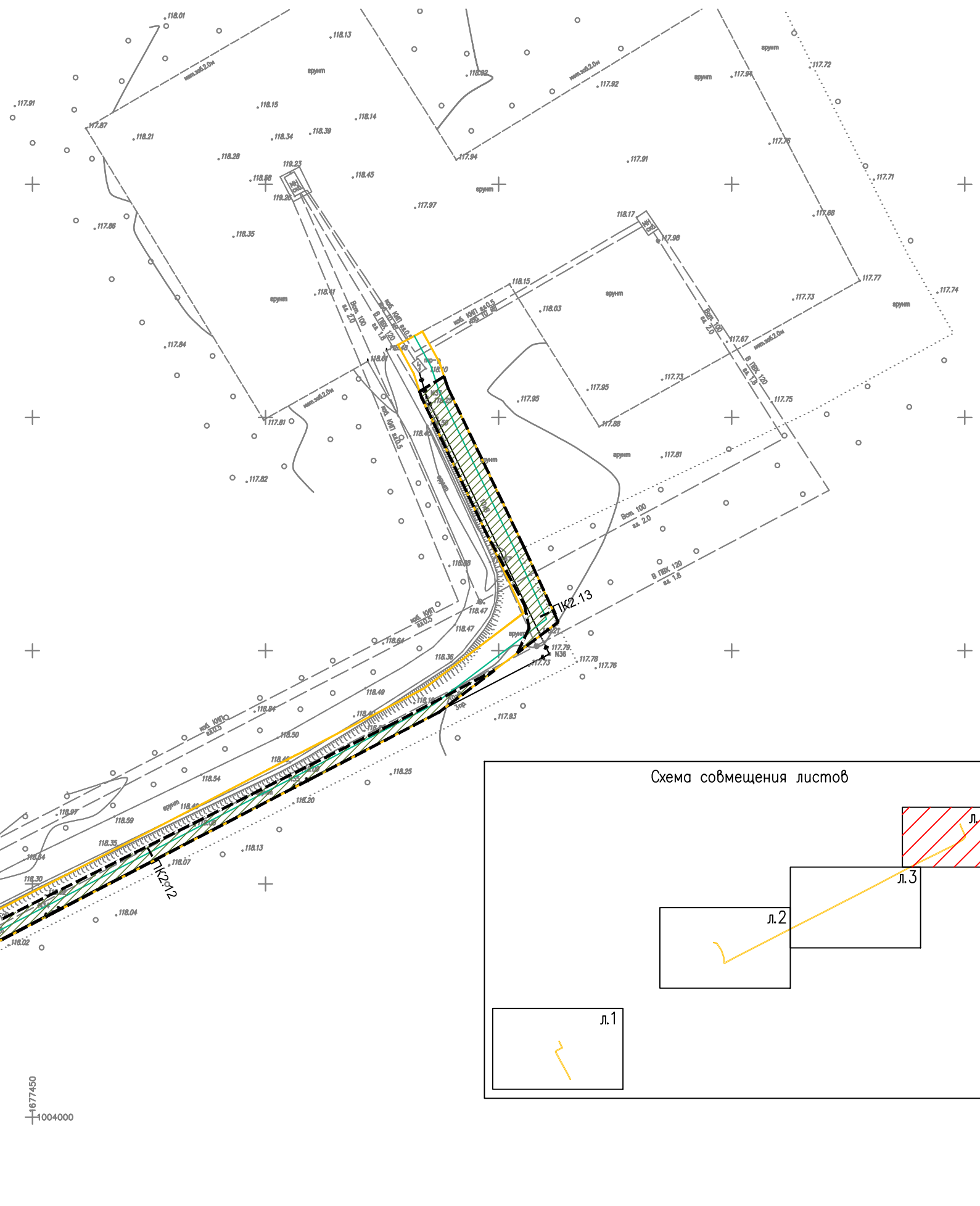
Инф. N подл.
Подп. и дата
Взам. инф. N
Согласована:

Изм.	Кол.ч.	Лист	№ док.	Подпись	Дата
------	--------	------	--------	---------	------





12338.ППТЗ-Г.4

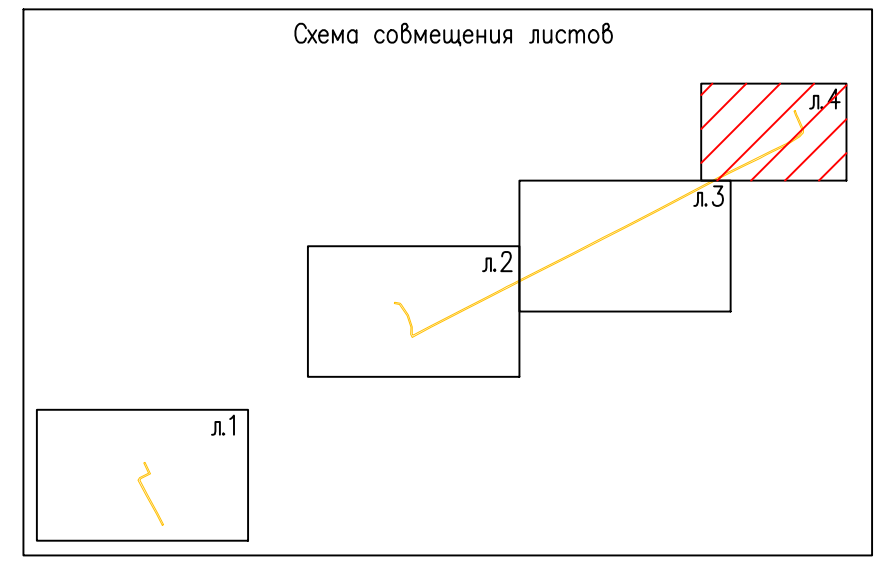


ХМАО—Югра,
г. Югорск
КС-11 Ужгородская



Условные обозначения:

-  граница территории, в отношении которой осуществляется подготовка проекта планировки территории
-  проектируемый кабель связи
-  граница зоны планируемого размещения линейного объекта
-  пикет и его номер



Согласовано:	
Взам. инб. N	
Подп. и дата	
Инб. N подл.	

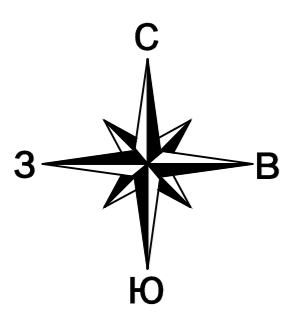
Линия совмещения с листом 3

Изм.	Кол.уч.	Лист	№ док.	Подпись	Дата

12338.ППТЗ—Г.4

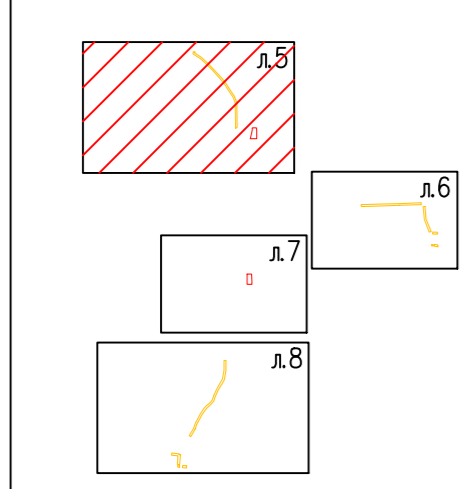
Лист
4

Формат А3








ХМАО-Югра,
г. Югорск
КС-3 Комсомольская

Схема совмещения листов



Условные обозначения:

-  подготовка проекта планировки территории
-  проектируемый кабель связи
-  проектируемое ограждение газометровой площадки
-  граница зоны планируемого размещения линейного объекта
-  пикет и его номер

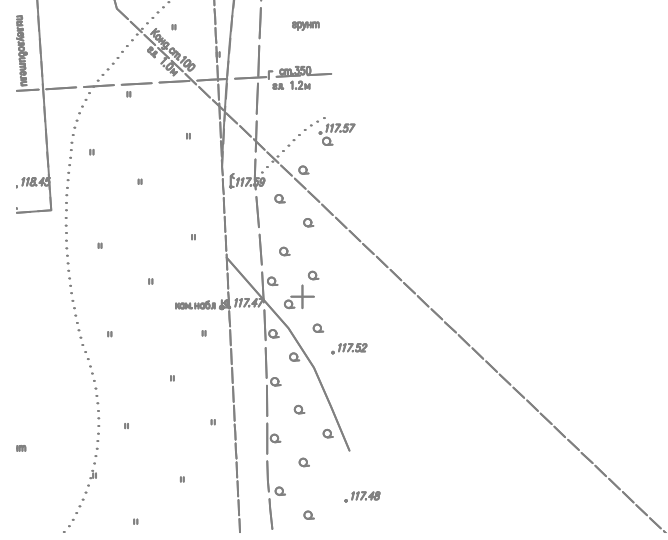
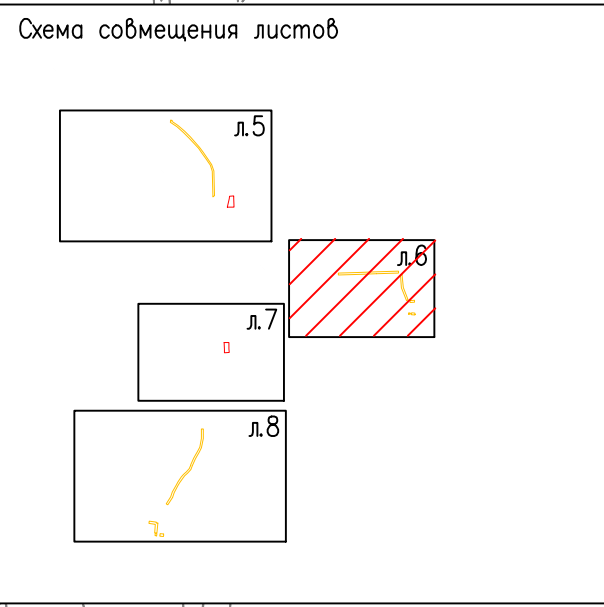
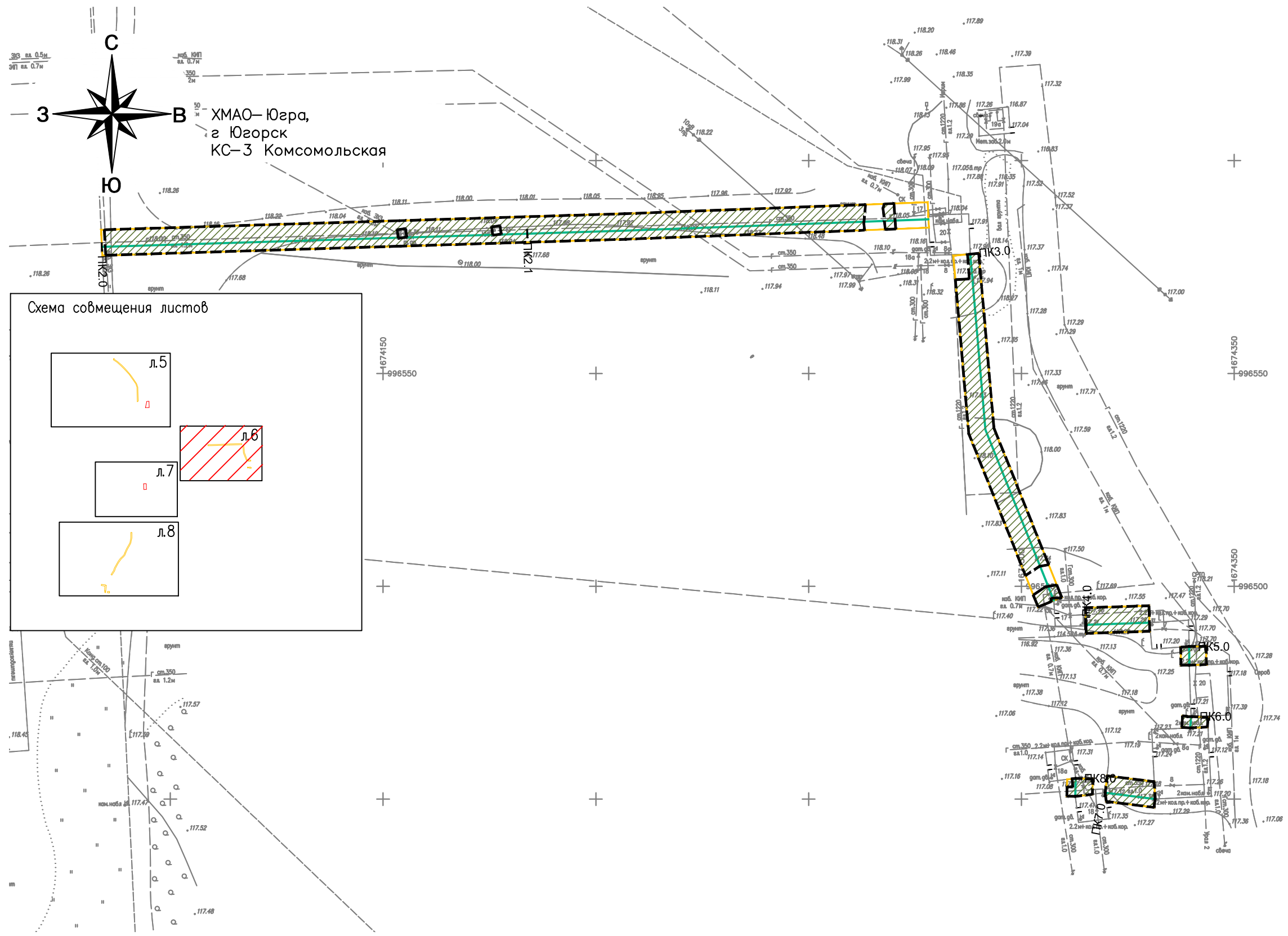
Согласовано:
Инф. N подл.
Взам. инб. N
Подп. и дата

Изм.	Кол.уч.	Лист	№док	Подпись	Дата





12338.ППТЗ-Г.4

Лист
5

Формат А2



Условные обозначения:

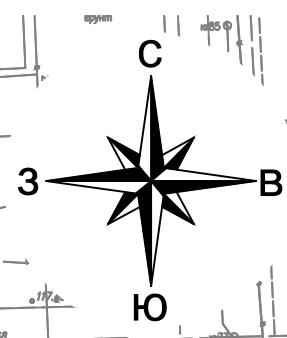
-  граница территории, в отношении которой осуществляется подготовка проекта планировки территории
-  проектируемый кабель связи
-  граница зоны планируемого размещения линейного объекта
-  пикет и его номер

Инв. N подл.	Подп. и дата	Взам. инв. N	Согласована:

Изм.	Кол.уч.	Лист	№ док.	Подпись	Дата

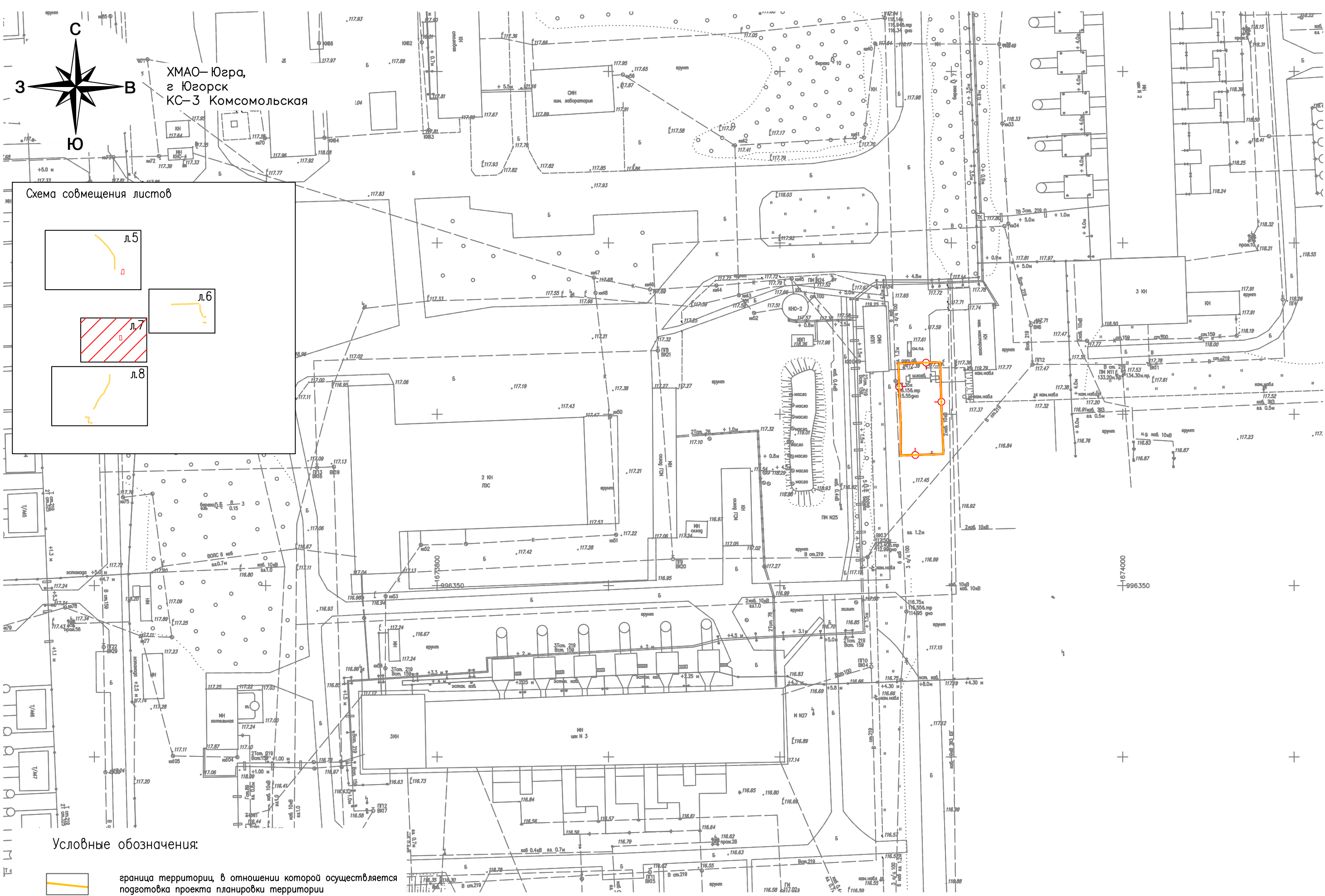
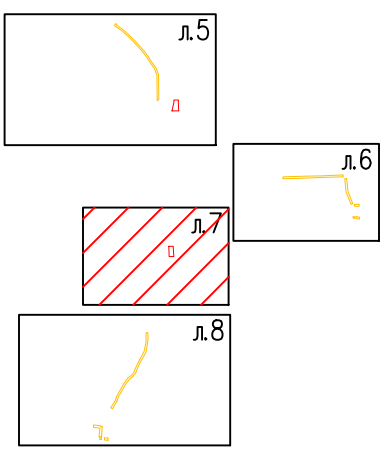
12338.ППТЗ-Г.4

Лист
6



ХМАО—Югра,
г Югорск
КС-3 Комсомольская

Схема совмещения листов



Условные обозначения:

- граница территории, в отношении которой осуществляется подготовка проекта планировки территории
- проектируемое ограждение досмотровой площадки

Инв. N подл. Подп. и дата. Взам. инв. N. Согласовано.

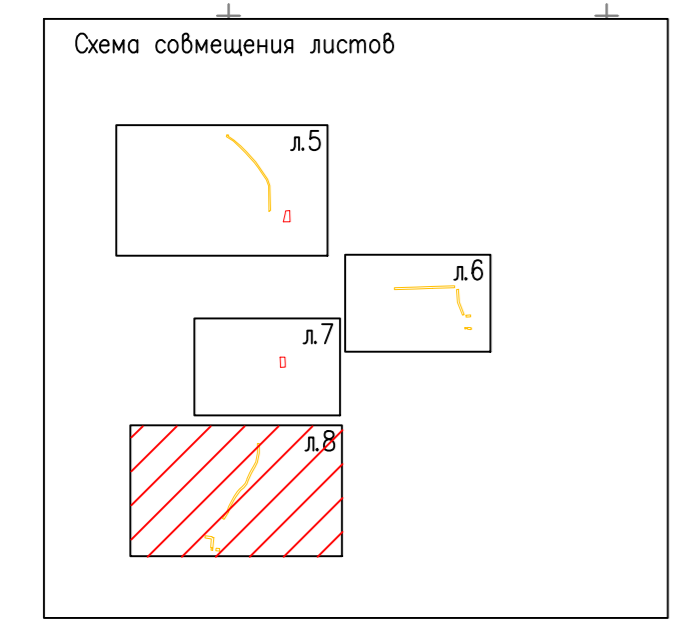
Изм.	Кол.уч.	Лист	№ док.	Подпись	Дата





12338.ППТЗ-Г.4

Лист 7



ХМАО-Югра,
г. Югорск
ВКС-3 Комсомольская



- Условные обозначения:
-  граница территории, в отношении которой осуществляется подготовка проекта планировки территории
 -  проектируемая кабель связи
 -  граница зоны планируемого размещения линейного объекта
 -  пикет и его номер

Инф. N подл.
Подп. и дата
Взам. инф. N
Согласована:

Изм.	Кол.уч.	Лист	№ док.	Подпись	Дата	12338.ППТЗ-Г.4	Лист 8
------	---------	------	--------	---------	------	----------------	-----------

Формат А2