

# Паспорт

дворовой территории № 20

Адрес(а):

улица Садовая, 74

Югорск, Ханты-Мансийский автономный округ;

Югорск 2017

Паспорт дворовых территорий города Югорска, нуждающихся  
в благоустройстве по состоянию на 10.10.2017

I. Общие сведения

п/п	Наименование показателя	Единица измерения	Значение показателя
1	Адрес (местоположение) многоквартирного дома (многоквартирных домов)	-	Садовая 74
2	Кадастровый номер земельного участка (квартала)	-	86:22:0008002:437
3	Численность населения, проживающего в пределах дворовой территории	тыс. человек	68
4	Общая площадь дворовой территории	кв. метров	2200
5	Оценка уровня благоустройства дворовой территории (благоустроенная/неблагоустроенная)	-	Неблагоустроенная

II. Характеристика физического состояния

п/п	Наименование показателя	Единица измерения	Значение показателя
1	Наличие твердого покрытия, всего	кв. метров	658
	в том числе:		
	твердого покрытия проездов	кв. метров	406
	твердого покрытия тротуаров	кв. метров	252
2	Количество площадок, специально оборудованных для отдыха, общения и проведения досуга различными группами населения, всего	единиц	0
	в том числе:		
	спортивных площадок	единиц	0
	детских площадок	единиц	0
	иных площадок	единиц	0
3	Площадь площадок, специально оборудованных для отдыха, общения и проведения досуга различными группами населения, всего	кв. метров	0
	в том числе:		
	площадь спортивных площадок	кв. метров	0
	площадь детских площадок	кв. метров	0
	площадь иных площадок	кв. метров	0
4	Наличие элементов благоустройства, всего	штук	8
	в том числе:		
	осветительных приборов	штук	1
	урн	штук	3

	скамеек	штук	4
5	Наличие оборудованной площадки для сбора отходов	единиц	0
6	Наличие озеленения	кв. метров	942
7	Наличие приспособлений для маломобильных групп населения, всего	штук	0
	в том числе:		
	опорных поручней	штук	0
	Пандусов, съездов	штук	0
8	Потребность в ремонте твердого покрытия, всего	кв. метров	120
	в том числе:		
	твердого покрытия проездов	кв. метров	120
	твердого покрытия тротуаров	кв. метров	0
9	Потребность в установке элементов благоустройства, всего	штук	0
	в том числе:		
	осветительных приборов	штук	0
	урн	штук	0
	скамеек	штук	0
10	Потребность в установке приспособлений для маломобильных групп населения, всего	штук	
	в том числе:		0
	опорных поручней	штук	0
	Пандусов, съездов	штук	0


### III. Иная учетная информация

п/п	Наименование показателя	Единица измерения	Значение показателя



Приложение: Схема дворовой территории с указанием ее размеров, границ, объектов благоустройства на 2 л. в 1 экз.

Дата проведения инвентаризации – 10.10.2017 года.

Председатель инвентаризационной комиссии:


п/п	Наименование показателя	Подпись
1	Бандурин Василий Кузьмич	

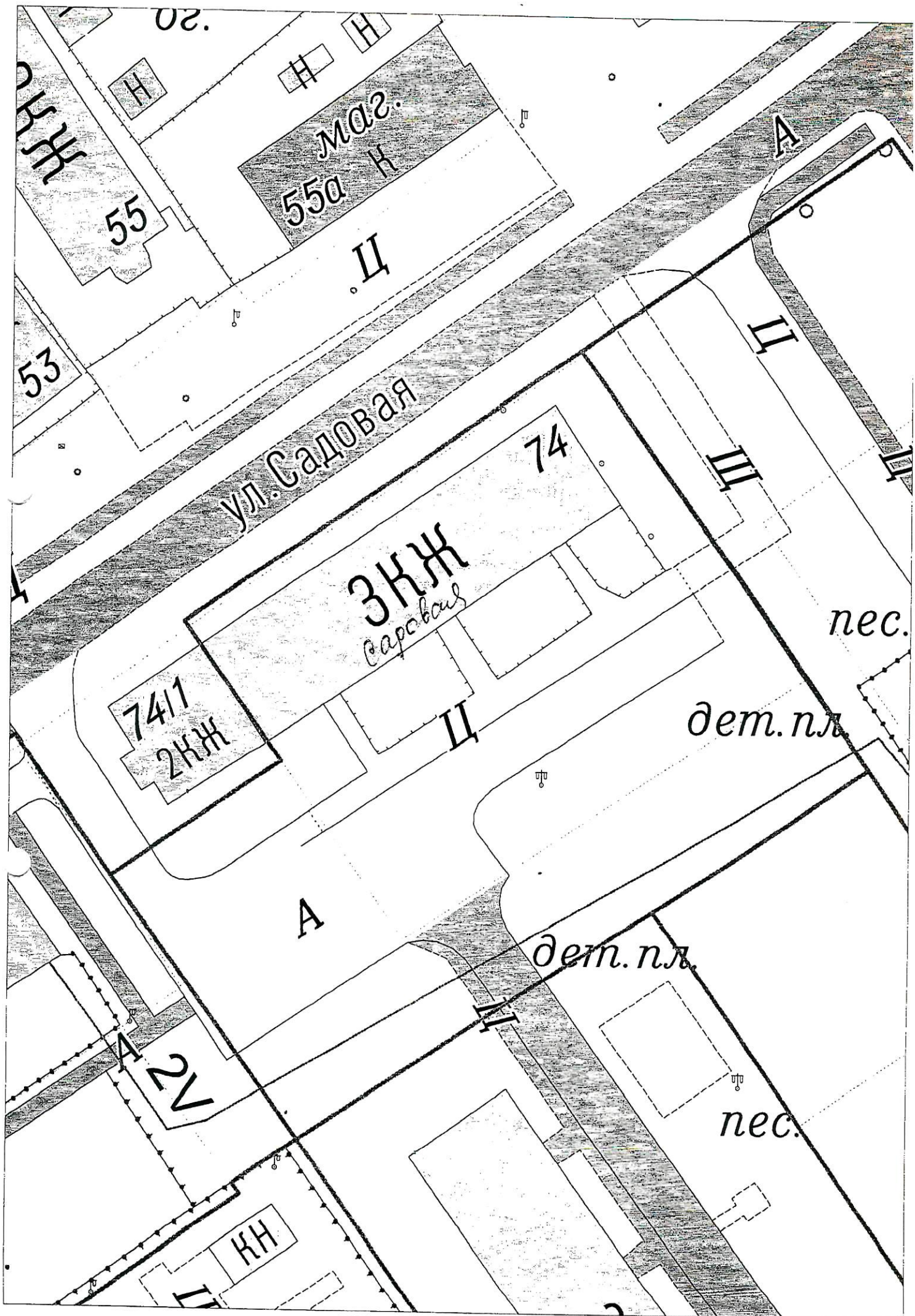
Члены инвентаризационной комиссии:

п/п	Наименование показателя	Подпись
1	Ковалева Людмила Павловна	
2	Долматов Игорь Николаевич	

3	Довбыш Денис Иванович	<i>Довбыш</i>
4	Ярков Григорий Алексеевич	<i>Ярков</i>
5	Каушкина Ирина Константиновна	<i>Каушкина</i>
6	Савельева Наталья Ивановна	<i>Савельева</i>
7	Лысенко Наталья Николаевна	<i>Лысенко</i>
8	Тарутина Екатерина Викторовна	<i>Тарутина</i>
9	Прозорова Кристина Эдуардовна	<i>Прозорова</i>
10	Титова Елена Валерьевна	<i>Титова</i>
11	Валинурова Ольга Сергеевна	<i>Валинурова</i>
12	Волкова Ирина Валерьевна	<i>Волкова</i>
13	Полев Денис Павлович	<i>Полев</i>
14	Ткаченко Юлия Юрьевна	<i>Ткаченко</i>
15	Багрянова Галина Дмитриевна	<i>Багрянова</i>
16	Пшеничников Валерий Михайлович	<i>Пшеничников</i>
17	Полянская Татьяна Анатольевна	<i>Полянская</i>
18	Степанова Татьяна Михайловна	<i>Степанова</i>
19	Хорошавина Галина Петровна	<i>Хорошавина</i>

Приложение к паспорту №20, приложение 1.





02.

55

маг.  
55а к

Ц

53

ул. Садовая

74

ЗКЖ  
Саратов

74/1  
2кж

Ц

пес.

дет. пл.

А

дет. пл.

2кж

пес.

кн