

# СХЕМА

границ земельного участка

Разрешенное использование земельного участка: **среднеэтажная жилая застройка**  
Местоположение: Ханты-Мансийский автономный округ - Югра,  
город Югорск, улица Спортивная, 31

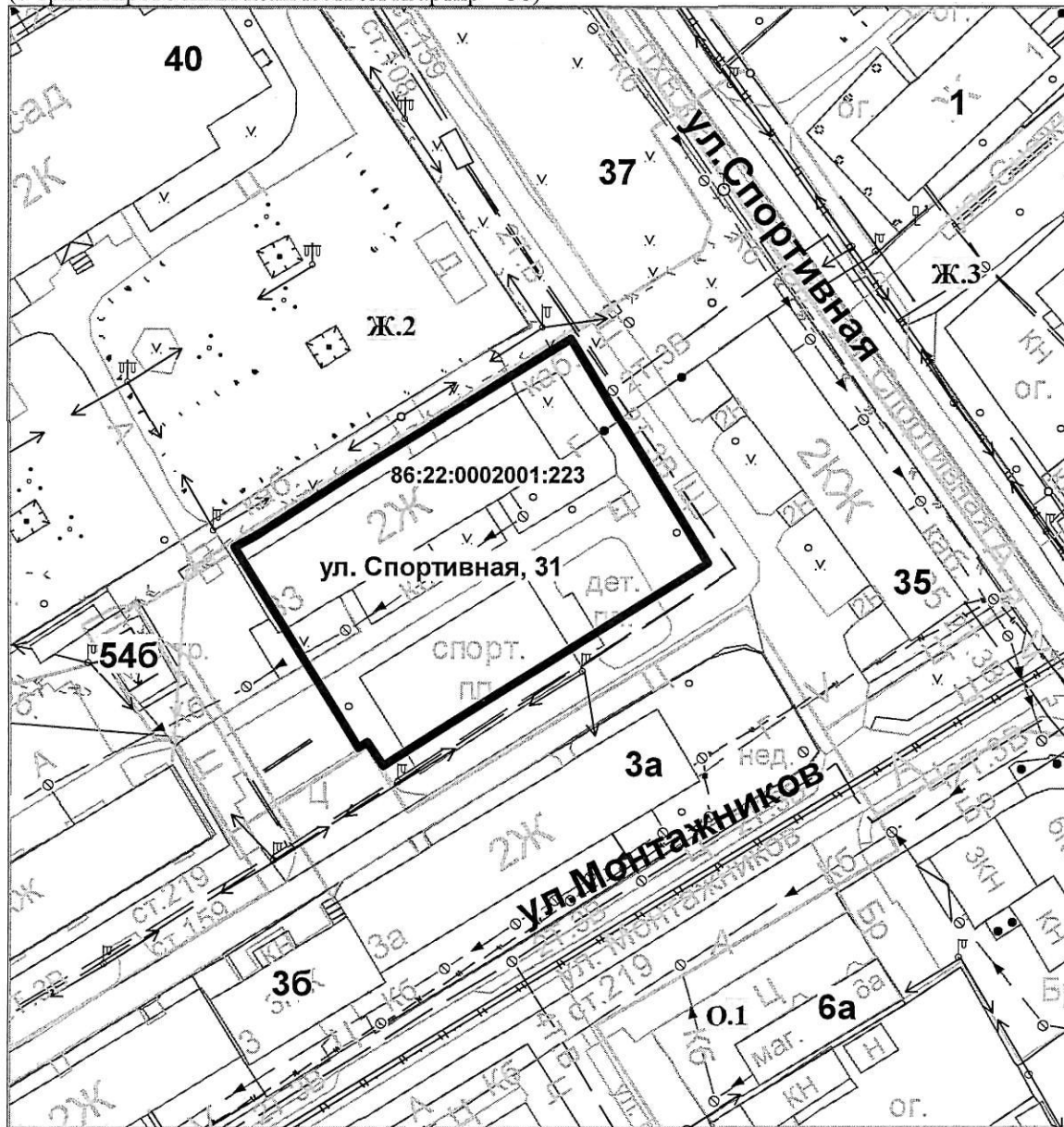
Кадастровый номер земельного участка: **86:22:0002001:223**

Категория земель: **земли населенных пунктов**

Площадь земельного участка **2530 кв. метров.**




Вид территориальной зоны: **Зона размещения среднеэтажных многоквартирных жилых домов с ограниченной этажностью (код зоны – Ж.2)**

На земельном участке планируется строительство многоэтажного жилого дома  
(с ориентировочным количеством квартир – 56)



УСЛОВНЫЕ ОБОЗНАЧЕНИЯ

Масштаб 1:1000

-  границы земельного участка для размещения 4-х этажного жилого дома
-  смежные земельные участки
-  границы территориальных зон
- Ж.2** код территориальной зоны