

СХЕМА

границ земельного участка

Разрешенное использование земельного участка: **Блокированная жилая застройка**

Местоположение: **Ханты-Мансийский автономный округ - Югра,**

город Югорск, улица Лесная, участок 17

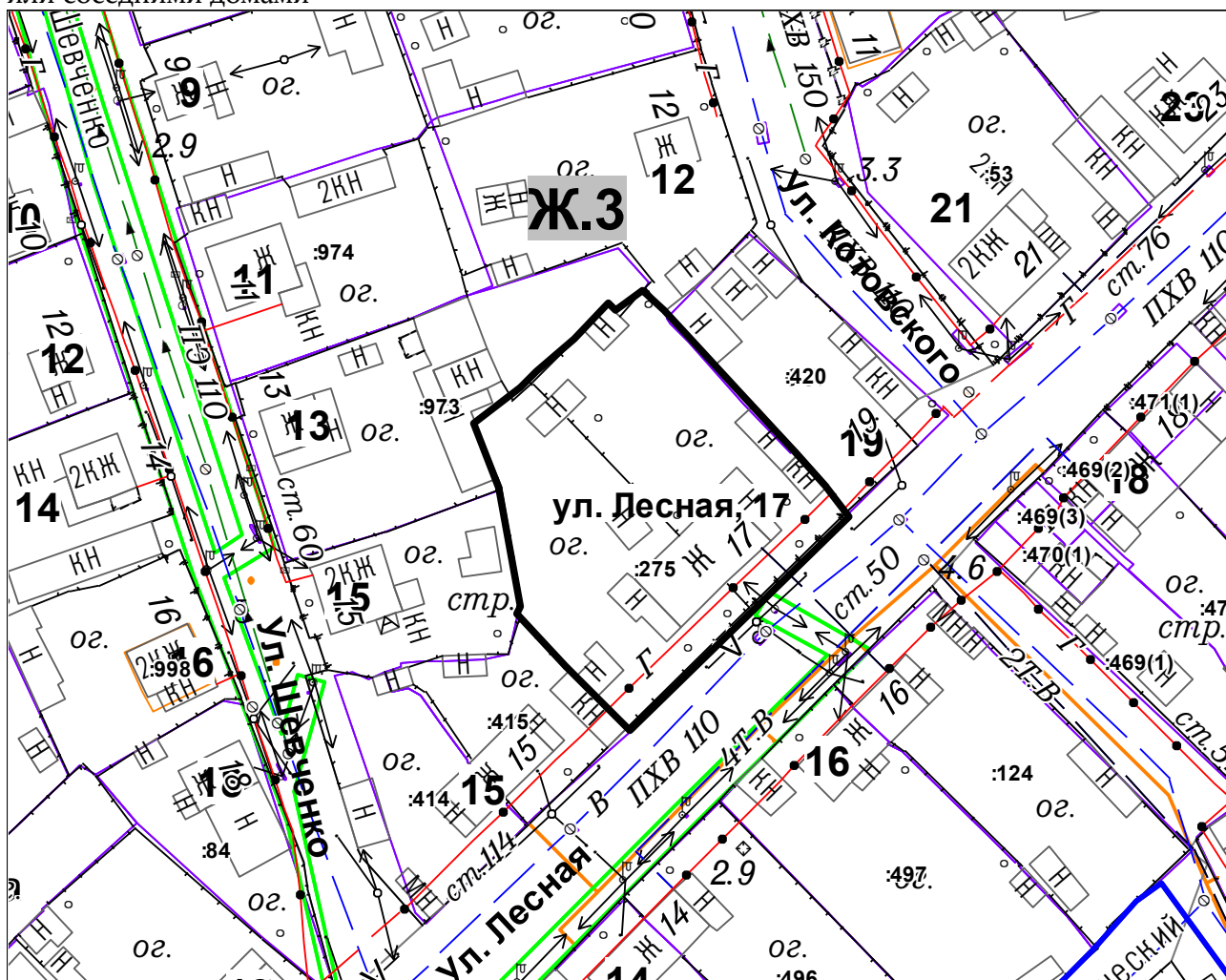
Площадь земельного участка **1999 кв. метров**

Кадастровый номер земельного участка: **86:22:0008001:275**

Категория земель: **земли населенных пунктов**





Вид территориальной зоны: **Зона застройки индивидуальными жилыми домами и малоэтажными жилыми домами блокированной застройки (код зоны – Ж.3)**

На земельном участке допустимо размещение жилого дома, имеющего одну или несколько общих стен с соседними жилыми домами (количество этажей не более чем три, при общем количестве совмещенных домов не более десяти и каждый из которых предназначен для проживания одной семьи, имеет общую стену (общие стены) без проемов с соседним домом или соседними домами)



УСЛОВНЫЕ ОБОЗНАЧЕНИЯ

Масштаб 1:1000

-  границы земельного участка для размещения блокированного жилого дома обслуживания
-  смежные земельные участки
-  границы территориальных зон
-  код территориальной зоны