

СХЕМА

границ земельного участка

Разрешенное использование земельного участка: **блокированная жилая застройка**

Местоположение: Ханты-Мансийский автономный округ - Югра,

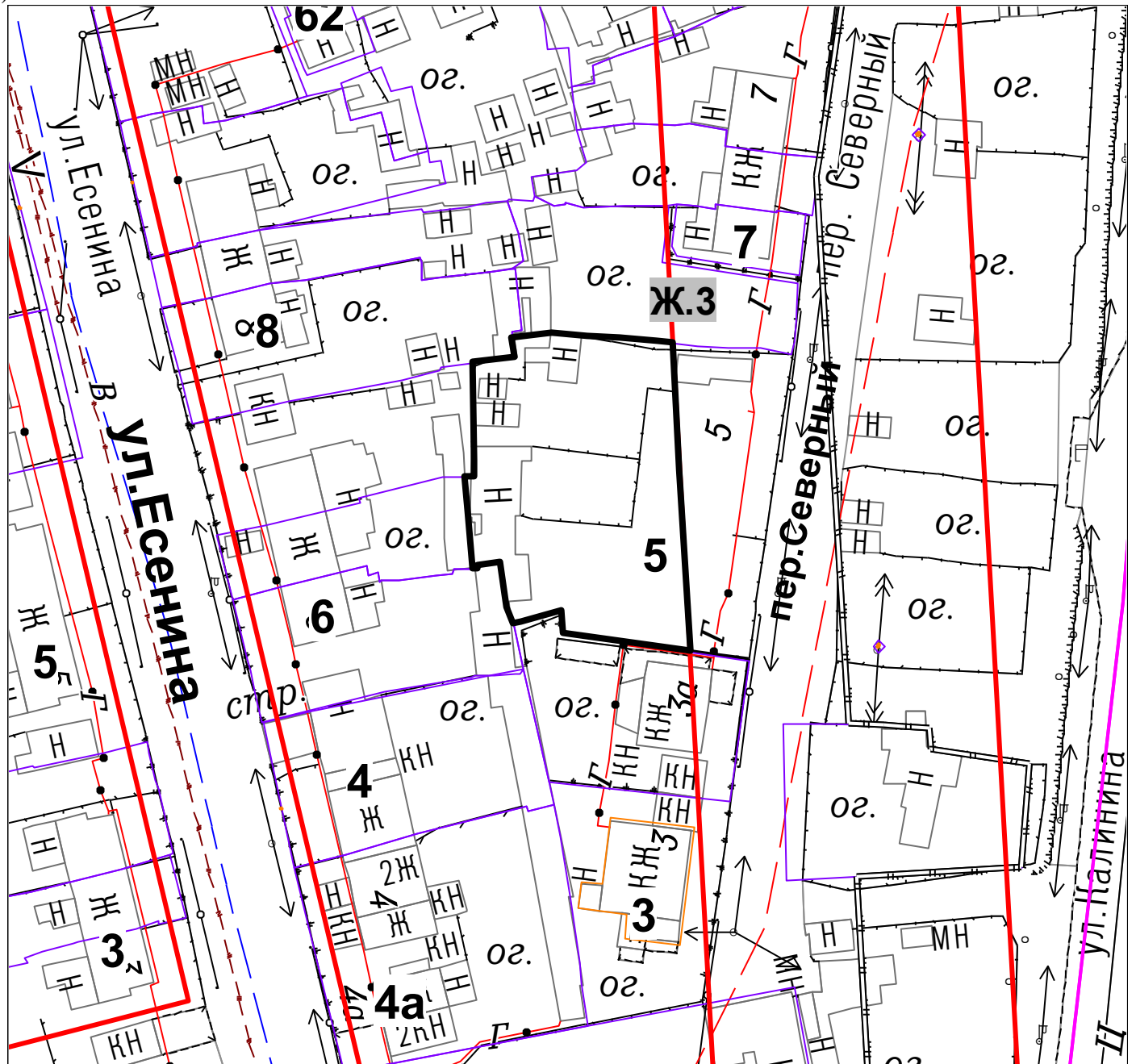
город Югорск, переулок Северный, участок 5

Категория земель: **земли населенных пунктов**

Ориентировочная площадь земельного участка **1018 кв. метров.**



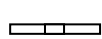

Вид территориальной зоны: **Зона размещения малоэтажных индивидуальных жилых домов и малоэтажных блокированных жилых домов (код зоны – Ж.3)**

На земельном участке планируется строительство 2-х квартирного жилого дома



УСЛОВНЫЕ ОБОЗНАЧЕНИЯ

Масштаб 1:1000

-  границы земельного участка для размещения 2-х квартирного жилого дома
-  смежные земельные участки
-  границы территориальных зон
-  код территориальной зоны