

СХЕМА

границ земельного участка

Разрешенное использование земельного участка: **животноводство**

Местоположение: **Ханты-Мансийский автономный округ - Югра, город Югорск, территория ФХ Арантурская 30а, земельный участок 11**

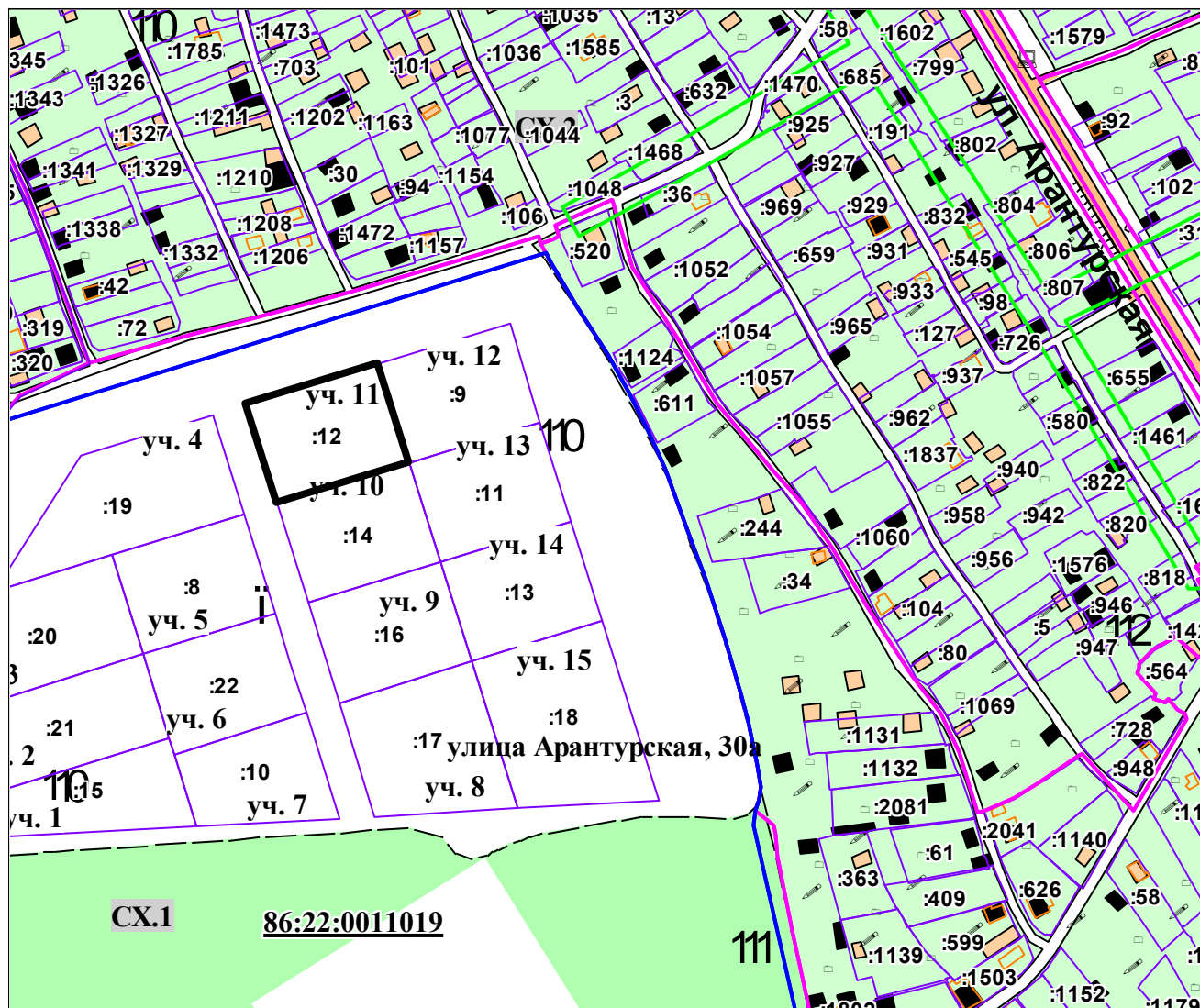
Площадь земельного участка **4 788 кв. метров**

Кадастровый номер земельного участка: **86:22:0011019:12**

Категория земель: **Земли сельскохозяйственного назначения**



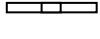
Вид территориальной зоны: **Зона размещения сельскохозяйственных предприятий (код зоны - СХ.1)**

Земельный участок предназначен для использования в целях осуществления крестьянским (фермерским) хозяйством его деятельности



УСЛОВНЫЕ ОБОЗНАЧЕНИЯ

Масштаб 1:4000

-  границы предоставляемого земельного участка
-  смежные земельные участки
-  границы территориальных зон
- СХ.1** код территориальной зоны