

# СХЕМА

границ земельного участка

Разрешенное использование земельного участка: **среднеэтажная жилая застройка**

Местоположение: Ханты-Мансийский автономный округ - Югра,

город Югорск, улица Калинина, участок 46

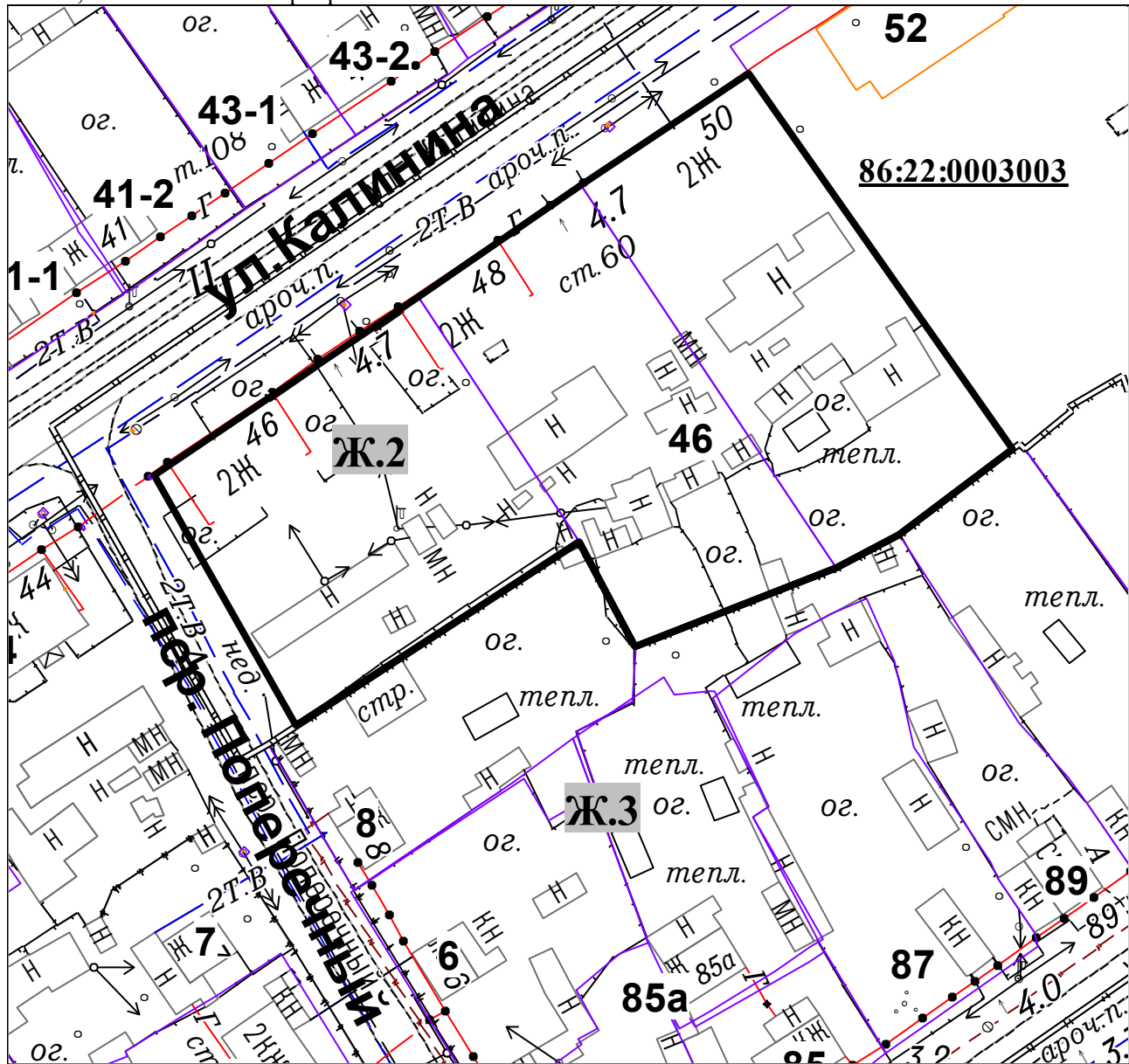
Кадастровый номер земельного участка: **86:22:0003003:916**

Категория земель: **земли населенных пунктов**

Площадь земельного участка **6402 кв. метра**



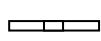
Вид территориальной зоны: **Зона размещения среднеэтажных многоквартирных жилых домов с ограниченной этажностью (код – Ж.2)**

На земельном участке планируется строительство многоквартирного жилого дома, этажностью не более 5 этажей, с количеством квартир – не более 90



УСЛОВНЫЕ ОБОЗНАЧЕНИЯ

Масштаб 1:1000

-  границы земельного участка под животноводство
-  смежные земельные участки
-  границы территориальных зон
- Ж.2** код территориальной зоны