

СХЕМА

границ земельного участка

Разрешенное использование земельного участка: **предпринимательство**

Местоположение: Ханты-Мансийский автономный округ - Югра,

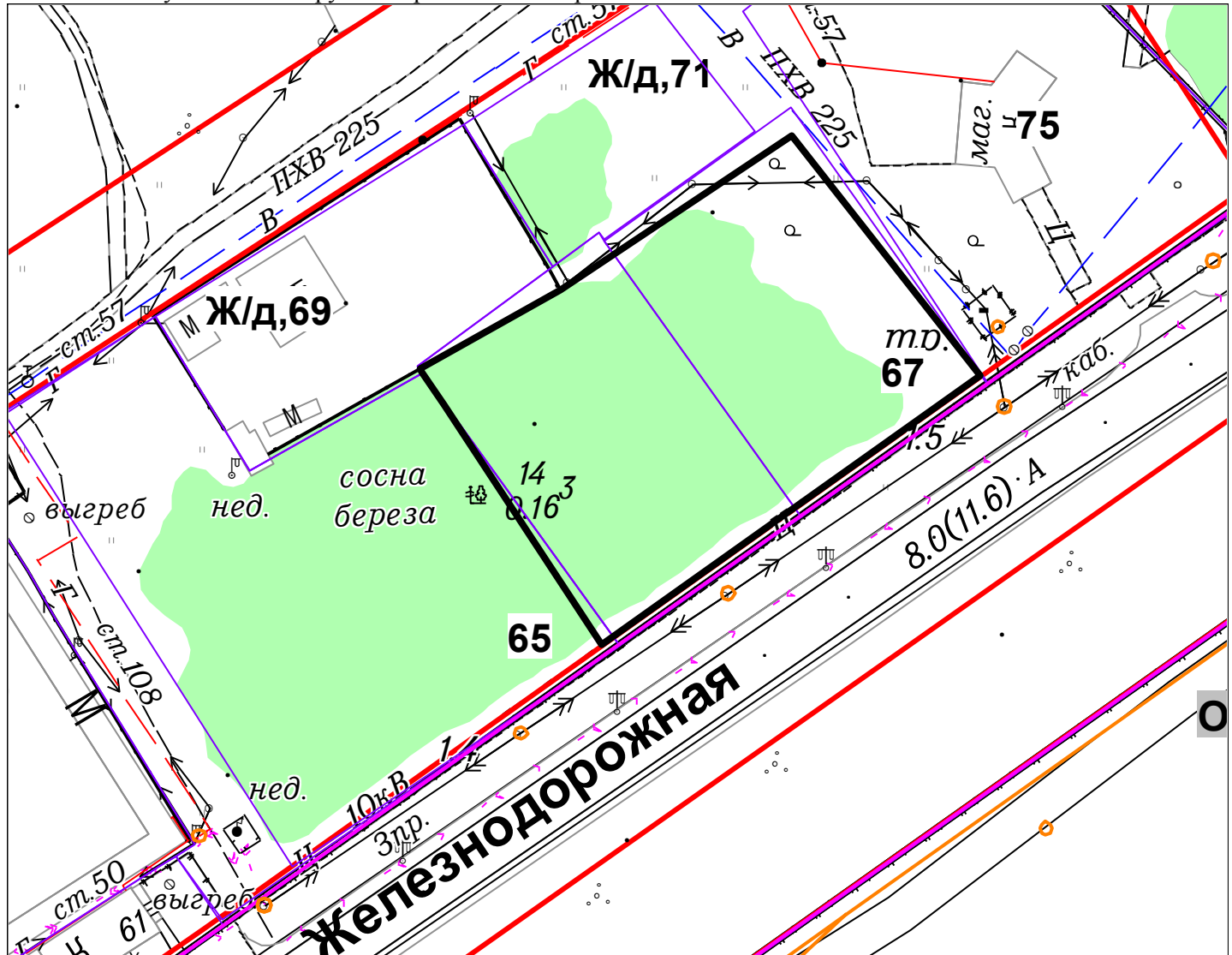
город Югорск, улица Железнодорожная, участок 67

Категория земель: **земли населенных пунктов**

Ориентировочная площадь земельного участка **3383 кв. метров.**



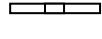
Вид территориальной зоны: **Общественно – деловая многофункциональная зона общегородского значения (код зоны – 0.1)**

На земельном участке планируется строительство торгового объекта



УСЛОВНЫЕ ОБОЗНАЧЕНИЯ

Масштаб 1:1000

-  границы земельного участка для размещения торгового объекта
-  смежные земельные участки
-  границы территориальных зон
- 0.1** код территориальной зоны