

**АО «ГАЗПРОЕКТИНЖИНИРИНГ»**

**ДООСНАЩЕНИЕ ИТСО КС КОМСОМОЛЬСКОГО ЛПУ МГ**

**Документация по планировке территории**

**Проект планировки территории**

**Раздел 1 «Проект планировки территории. Графическая часть»**

**КС-11 Ужгородская  
КС-3 Комсомольская**

**12338.ППТ1**

**Том 1**

2019

АО «ГАЗПРОЕКТИНЖИНИРИНГ»

ДООСНАЩЕНИЕ ИТСО КС КОМСОМОЛЬСКОГО ЛПУ МГ

Документация по планировке территории

Проект планировки территории

Раздел 1 «Проект планировки территории. Графическая часть»

КС-11 Ужгородская  
КС-3 Комсомольская

12338.ППТ1

Том 1

Начальник управления  
инженерных изысканий и  
землеустройства



П.Н. Крамарев

Главный инженер проекта

А.Л. Бречко

Инов. № подл.	Подп. и дата	Взам. инв. №

2019

## Содержание тома 1

Обозначение	Наименование	Примечание
12338.ППТ1 – С	Содержание тома 1	2
12338.ППТ1 – СП	Состав документации по планировке территории	3
	Чертеж красных линий	Не разрабатывается, в связи с отсутствием существующих и устанавливаемых красных линий (п.11 ст.1 Градостроительного кодекса РФ)
12338.ППТ1 – Г.1	Чертеж границ зон планируемого размещения объекта	4

Согласовано									
Взам. инв.									
Подп. и дата									
Инв. № подл.							12338.ППТ1 – С		
	Изм.	Кол.уч.	Лист	№ док	Подп.	Дата			
	Разраб.		Иванова		<i>[Signature]</i>	28.11.19	Стадия	Лист	Листов
	Пров.		Гладнева		<i>[Signature]</i>	28.11.19	ППТ		1
							Содержание тома 1		
	ГИП		Бречко		<i>[Signature]</i>	28.11.19			
							АО "ГАЗПРОЕКТИНЖИНИРИНГ"		

## Состав документации по планировке территории

Обозначение	Наименование	Примечание
<b>Проект планировки территории</b>		
12338.ППТ1	Том 1. Проект планировки территории. Основная часть. Раздел 1 «Проект планировки территории. Графическая часть»	
12338.ППТ2	Том 2. Проект планировки территории. Основная часть. Раздел 2 «Положение о размещении линейных объектов»	
12338.ППТ3	Том 3. Проект планировки территории. Раздел 3 «Материалы по обоснованию проекта планировки территории. Графическая часть»	
12338.ППТ4	Том 4. Проект планировки территории. Раздел 4 «Материалы по обоснованию проекта планировки территории. Пояснительная записка»	
<b>Проект межевания территории</b>		
12338.ПМТ5	Том 5. Проект межевания территории. Основная часть. Раздел 5 «Проект межевания территории. Графическая часть»	
12338.ПМТ6	Том 6. Проект межевания территории. Основная часть. Раздел 6 «Проект межевания территории. Пояснительная записка»	
12338.ПМТ7	Том 7. Проект межевания территории. Раздел 7 «Материалы по обоснованию проекта межевания территории»	

Согласовано

Взам. инв. №

Подп. и дата

Инв. № подл.

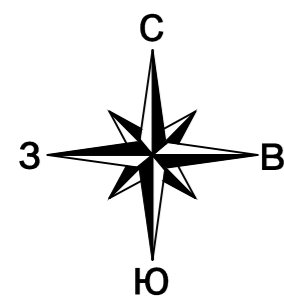
12338.ППТ1 – СП

Изм.	Кол.уч.	Лист	№ док	Подп.	Дата
Разраб.		Гладнева			28.11.19
Пров.		Кузнецов			28.11.19

Состав документации  
по планировке территории

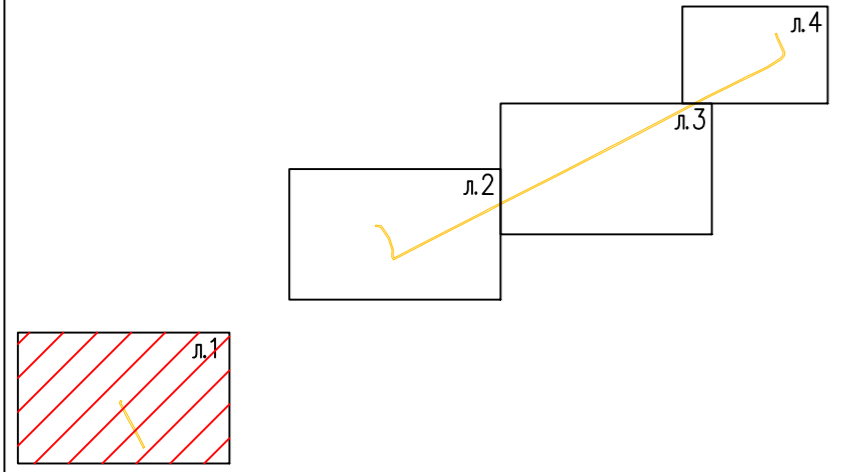
Стадия	Лист	Листов
ППТ		1

АО "ГАЗПРОЕКТИНЖИНИРИНГ"



ХМАО – Югра,  
г. Югорск  
КС-11 Ужгородская

Схема совмещения листов



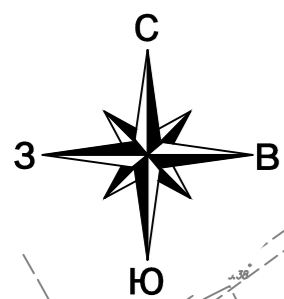
Условные обозначения:

- граница территории, в отношении которой осуществляется подготовка проекта планировки территории
- проектируемый кабель связи
- проектируемое ограждение гостротройки площадки
- граница зоны планируемого размещения линейного объекта
- характерная точка границы зоны планируемого размещения линейного объекта
- охранная зона кабеля связи (4м)

Изм.	Код.уч.	Лист	№ док.	Подпись	Дата
Разраб.		Иванова		<i>[Signature]</i>	28.11.19
Проб.		Гладнева		<i>[Signature]</i>	28.11.19

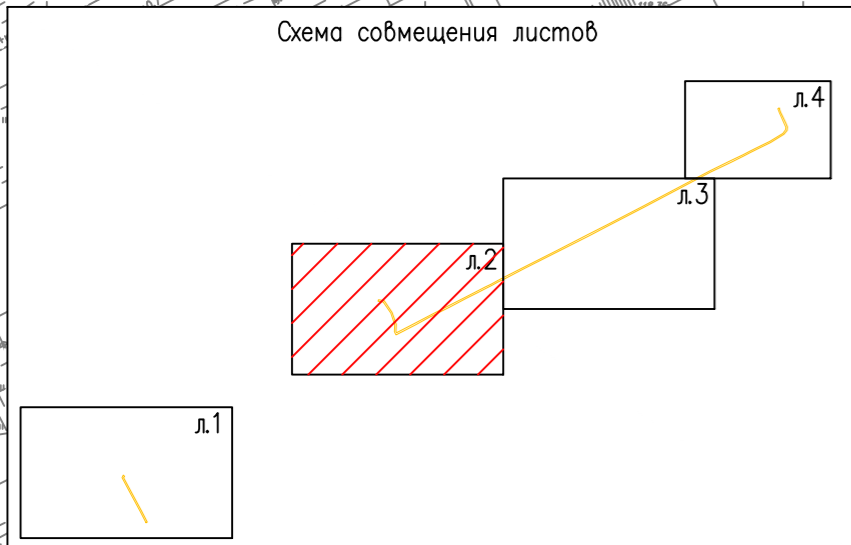
12338. ППТ1 – Г.1		
Дооснащение ИТСО КС Комсомольского ЛПУ МГ		
Проект планировки территории. Основная часть	Стадия ППТ	Лист 1
Чертеж границ зон планируемого размещения объекта М 1:1000	Листов 8	

Инф. N подл. / Подп. и дата / Возм. инф. N / Согласована:



ХМАО—Югра,  
г. Югорск  
КС-11 Ужгородская

Схема совмещения листов



Условные обозначения:

- граница территории, в отношении которой осуществляется подготовка проекта планировки территории
- проектируемый кабель связи
- граница зоны планируемого размещения линейного объекта
- характерная точка границы зоны планируемого размещения линейного объекта
- охранный зона кабеля связи (4м)

Изм.	Код.уч.	Лист	№ док.	Подпись	Дата

12338. ППТ1-Г.1

Лист  
2

Формат А2

Линия совмещения с листом 3

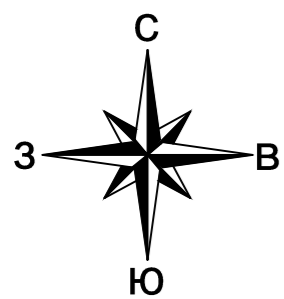
5

Согласована:

Взам. инб. №


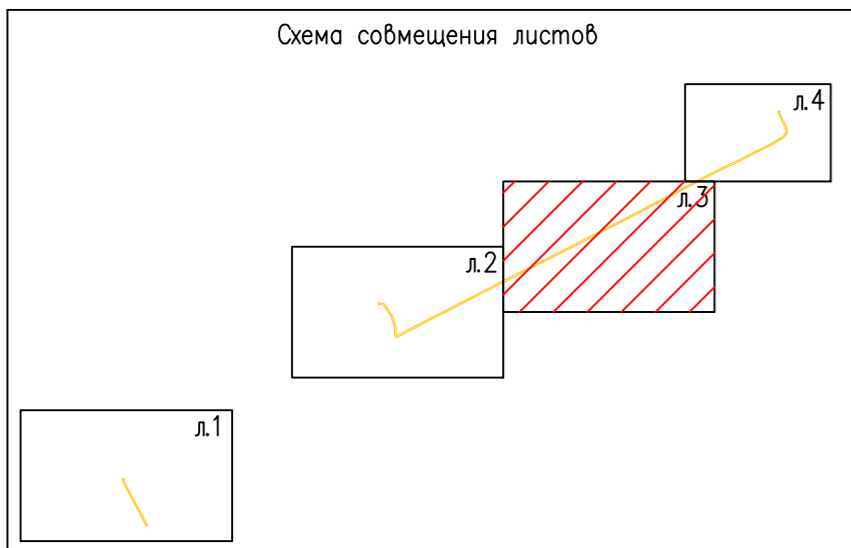
Подп. и дата

Инб. № подл.








ХМАО—Югра,  
г. Югорск  
КС-11 Ужгородская

Схема совмещения листов



Условные обозначения:

-  граница территории, в отношении которой осуществляется подготовка проекта планировки территории
-  проектируемый кабель связи
-  граница зоны планируемого размещения линейного объекта
-  характерная точка границы зоны планируемого размещения линейного объекта
-  охранная зона кабеля связи (4м)

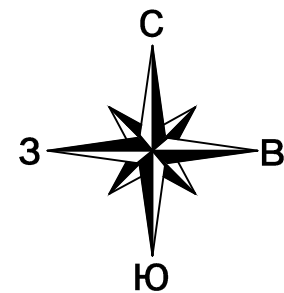
Инф. N подл. Подп. и дата Взам. инф. N Согласована:

Изм.	Код.ч.	Лист	№ док.	Подпись	Дата

12338. ППТ1-Г.1






Лист  
3

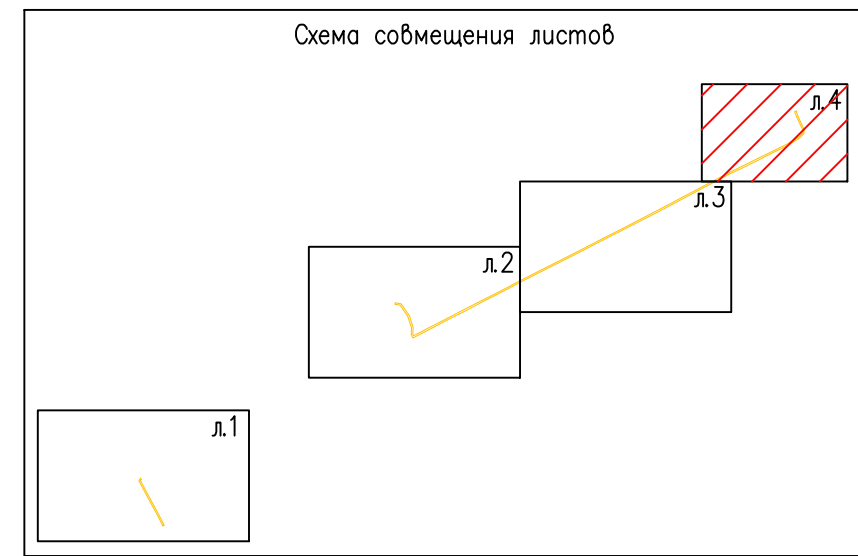
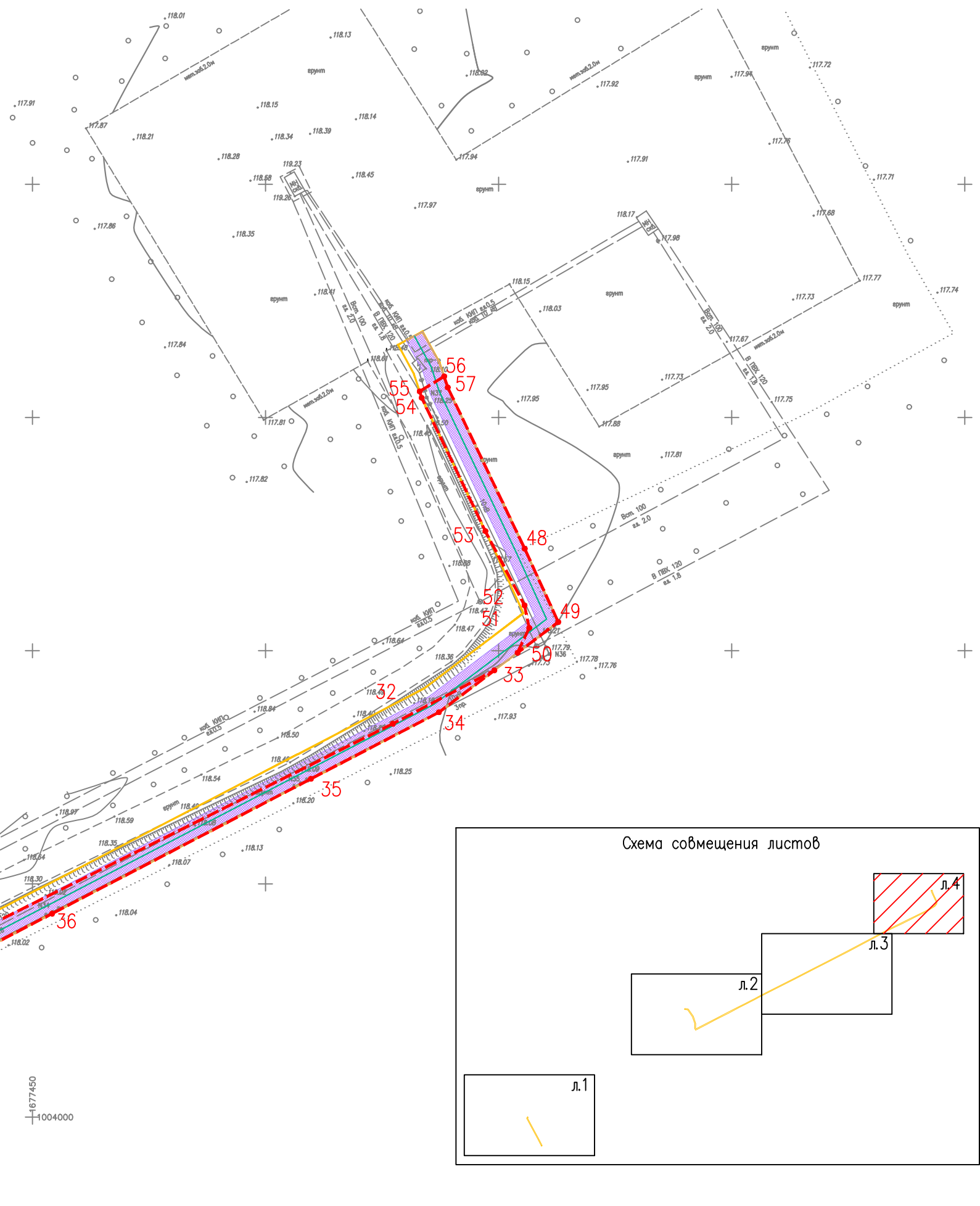
Формат А2



ХМАО—Югра,  
г. Югорск  
КС-11 Ужгородская

Условные обозначения:

-  граница территории, в отношении которой осуществляется подготовка проекта планировки территории
-  проектируемый кабель связи
-  граница зоны планируемого размещения линейного объекта
-  характерная точка границы зоны планируемого размещения линейного объекта
-  охранная зона кабеля связи (4 м)



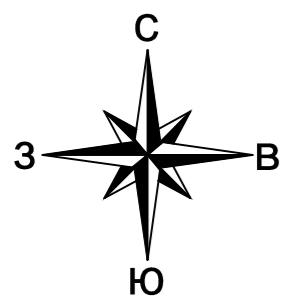
Линия совмещения с листом 3

Согласовано:	
Взам. инб. N	
Подп. и дата	
Инб. N подл.	

Изм.	Кол.уч.	Лист	№ док.	Подпись	Дата

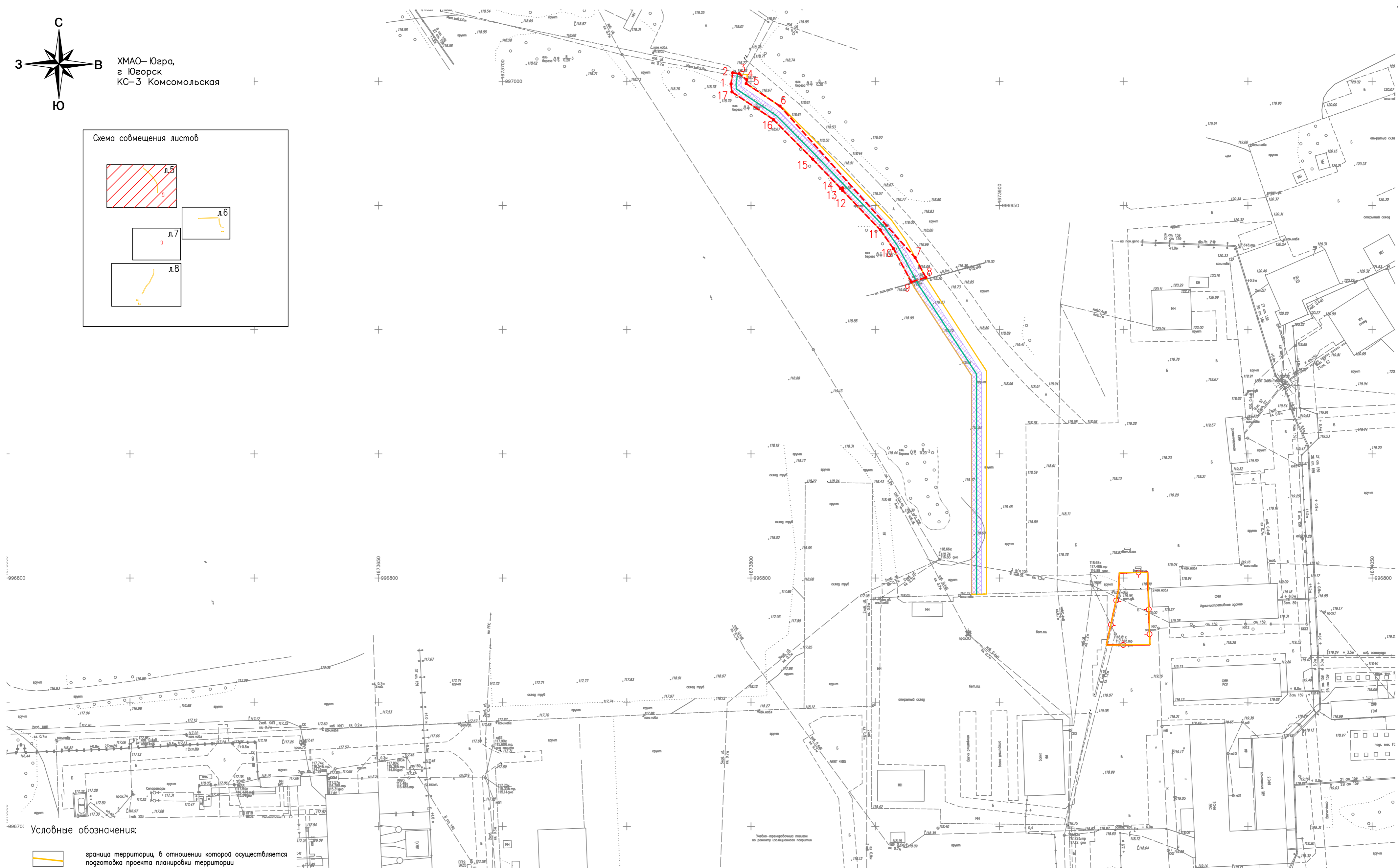
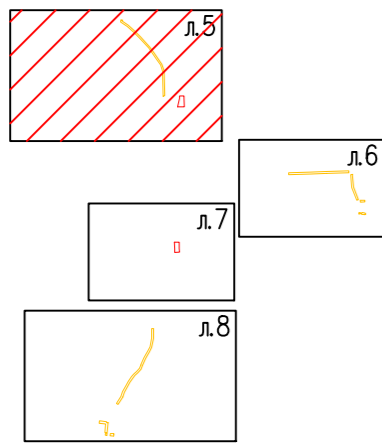
12338. ППТ1—Г.1











ХМАО-Югра,  
г. Югорск  
КС-3 Комсомольская

Схема совмещения листов



Условные обозначения:

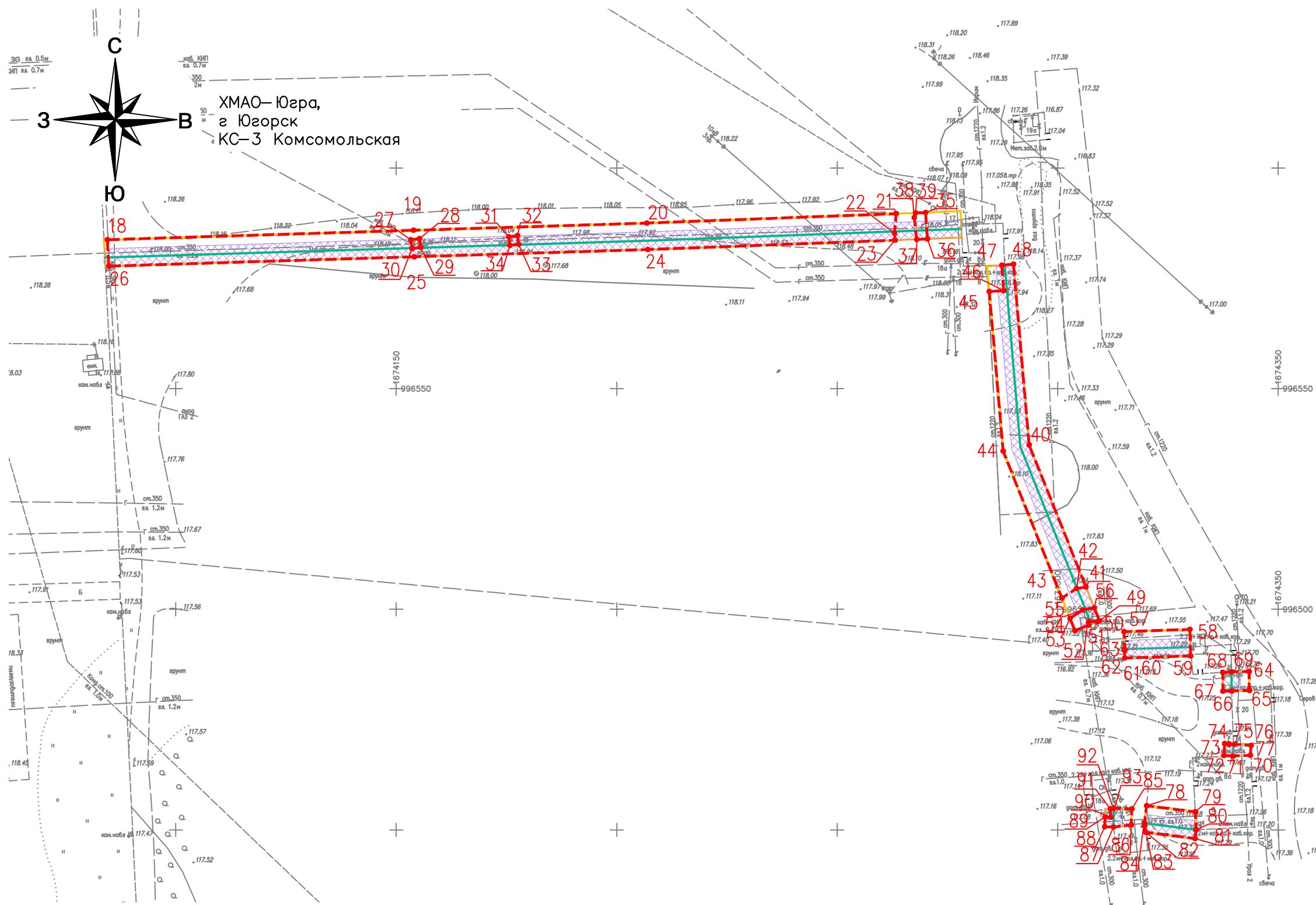
-  граница территории, в отношении которой осуществляется подготовка проекта планировки территории
-  проектируемый кабель связи
-  проектируемое ограждение досмотровой площадки
-  граница зоны планируемого размещения линейного объекта
-  характерная точка границы зоны планируемого размещения линейного объекта
-  охранная зона кабеля связи (4м)

Изм.	Кол.уч.	Лист	№ок	Погр.усь	Дата

12338. ППТ1-Г.1

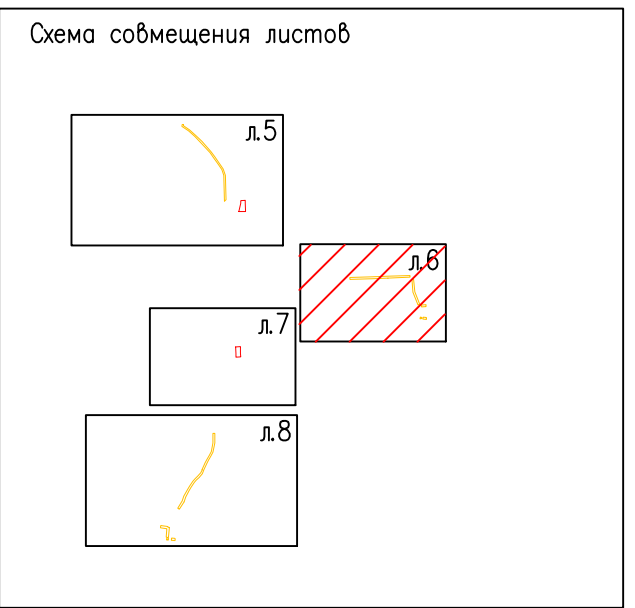
Формат А2

Лист  
5



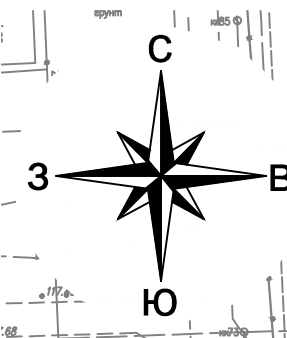
Согласовано:	
Взам. инб. N	
Подп. и дата	
Инб. N подл.	

- Условные обозначения:
- граница территории, в отношении которой осуществляется подготовка проекта планировки территории
  - проектируемый кабель связи
  - граница зоны планируемого размещения линейного объекта
  - характерная точка границы зоны планируемого размещения линейного объекта
  - охранная зона кабеля связи (4м)

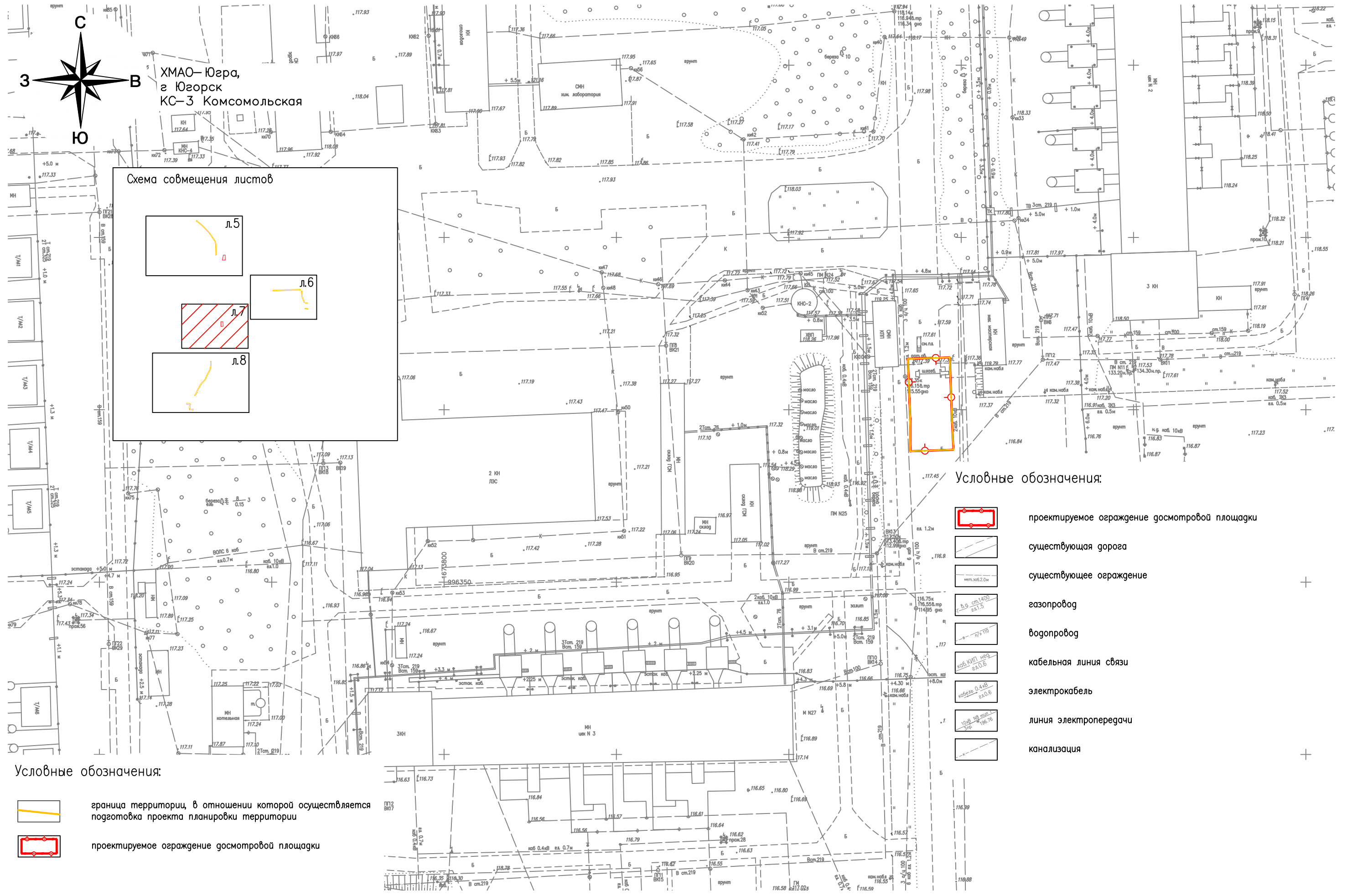
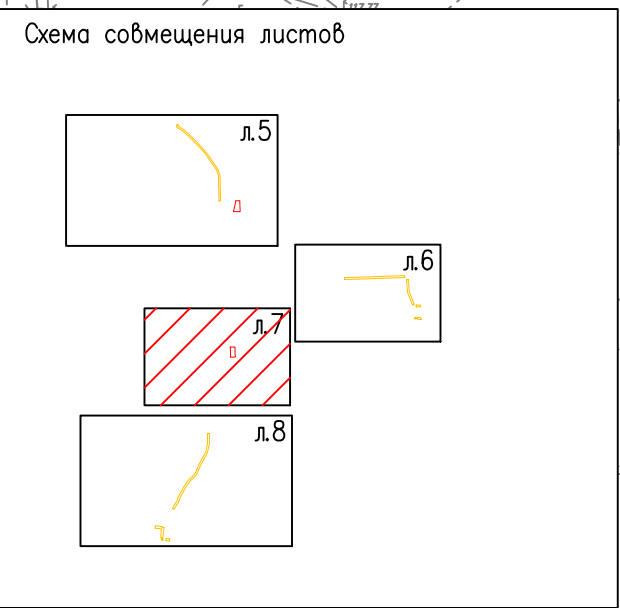


Изм.	Кол.уч.	Лист	№ док.	Подпись	Дата

12338. ППТ1 – Г.1



ХМАО—Югра,  
г Югорск  
КС-3 Комсомольская



Условные обозначения:

- проектируемое ограждение гостмотровой площадки
- существующая дорога
- существующее ограждение
- газопровод
- водопровод
- кабельная линия связи
- электрокабель
- линия электропередачи
- канализация


Условные обозначения:

- граница территорий, в отношении которой осуществляется подготовка проекта планировки территории
- проектируемое ограждение гостмотровой площадки

Согласовано:
Взам. инб. N
Подп. и дата
Инб. N подл.

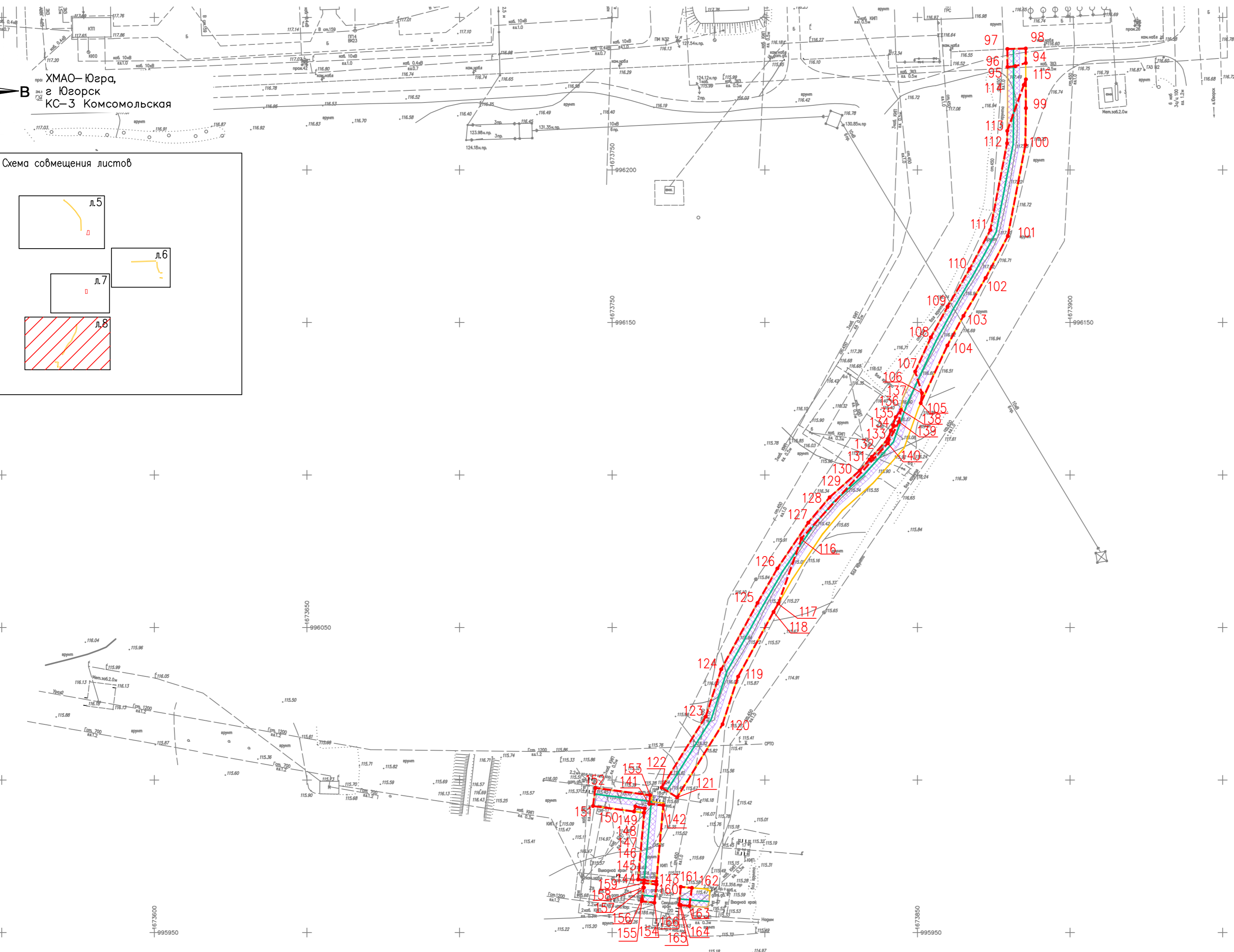
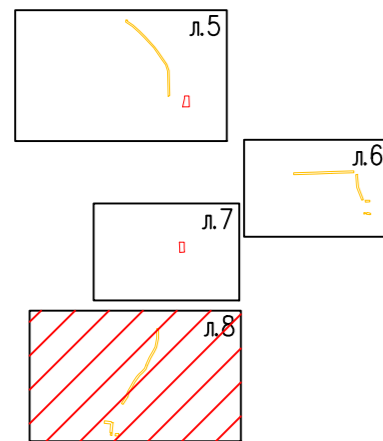
Изм.	Кол.уч.	Лист	№ док.	Подпись	Дата
------	---------	------	--------	---------	------

12338. ППТ1-Г.1








проект  
ХМАО-Югра,  
г. Югорск  
КС-3 Комсомольская

Схема совмещения листов



Условные обозначения:

-  граница территории, в отношении которой осуществляется подготовка проекта планировки территории
-  проектируемый кабель связи
-  граница зоны планируемого размещения линейного объекта
-  характерная точка границы зоны планируемого размещения линейного объекта
-  охранная зона кабеля связи (4м)

Изм.	Кол.уч.	Лист	№ док.	Подпись	Дата

12338. ППТ1 - Г.1

Лист

8

Формат А2

Инф. N подл.	
Подп. и дата	
Взам. инф. N	
Согласована:	