

СХЕМА

границ земельного участка

Разрешенное использование земельного участка: **среднеэтажная жилая застройка**

Местоположение: **Ханты-Мансийский автономный округ - Югра,**

город Югорск, улица Титова, участок 30

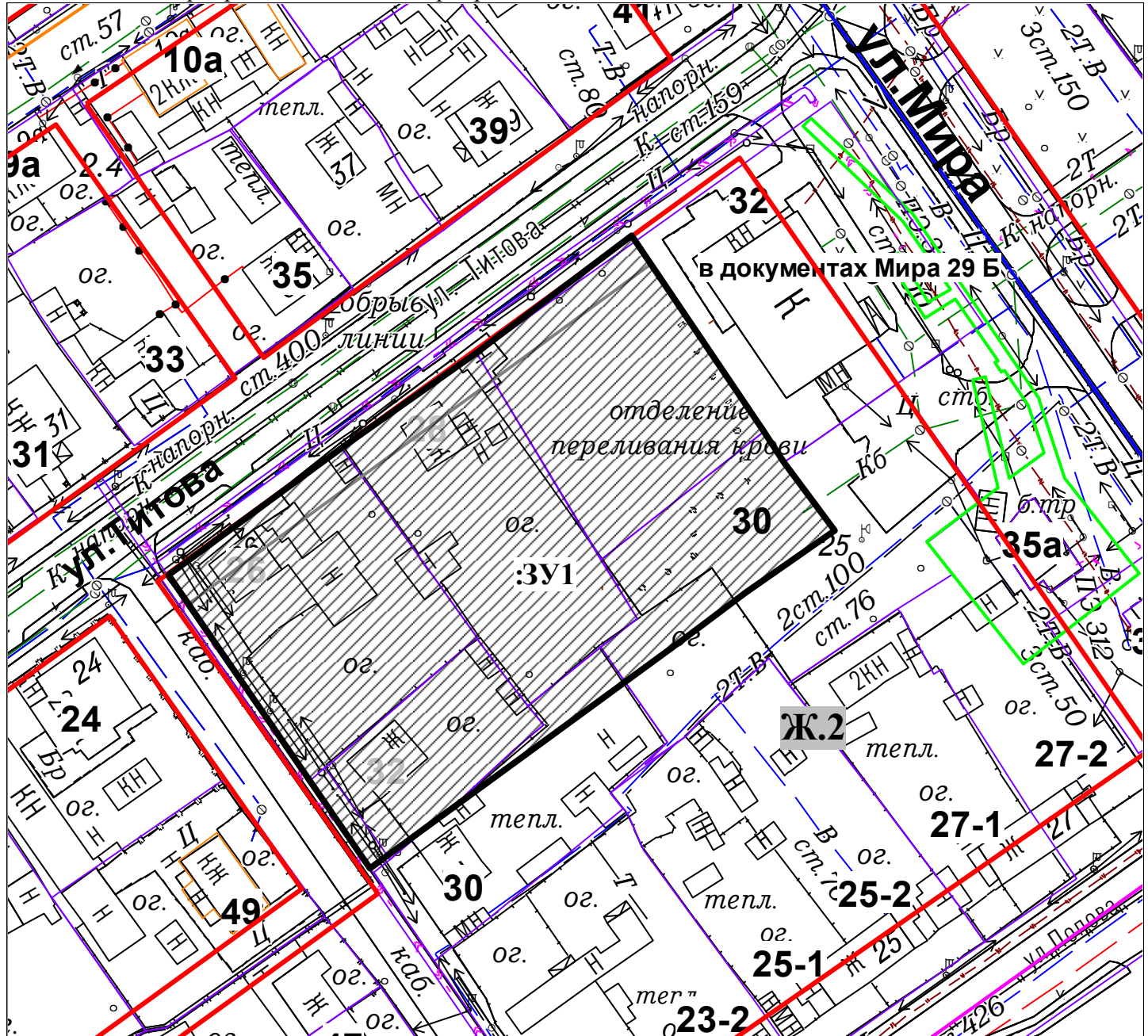
Площадь земельного участка **5682 кв. метра**

Кадастровый номер земельного участка: **86:22:0002002:3У1**

Категория земель: **земли населенных пунктов**



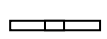

Вид территориальной зоны: **Зона размещения среднеэтажных многоквартирных жилых домов с ограниченной этажностью (код зоны – Ж.2)**

На земельном участке планируется строительство многоквартирного многоэтажного жилого дома с количеством квартир - не более 116 квартир.



УСЛОВНЫЕ ОБОЗНАЧЕНИЯ

Масштаб 1:1000

-  границы земельного участка для размещения многоквартирного многоэтажного жилого дома
-  смежные земельные участки
-  границы территориальных зон
-  код территориальной зоны