

# СХЕМА

границ земельного участка

Разрешенное использование земельного участка: **среднеэтажная жилая застройка**

Местоположение: **Ханты-Мансийский автономный округ - Югра, город Югорск, улица Магистральная, участок 21**

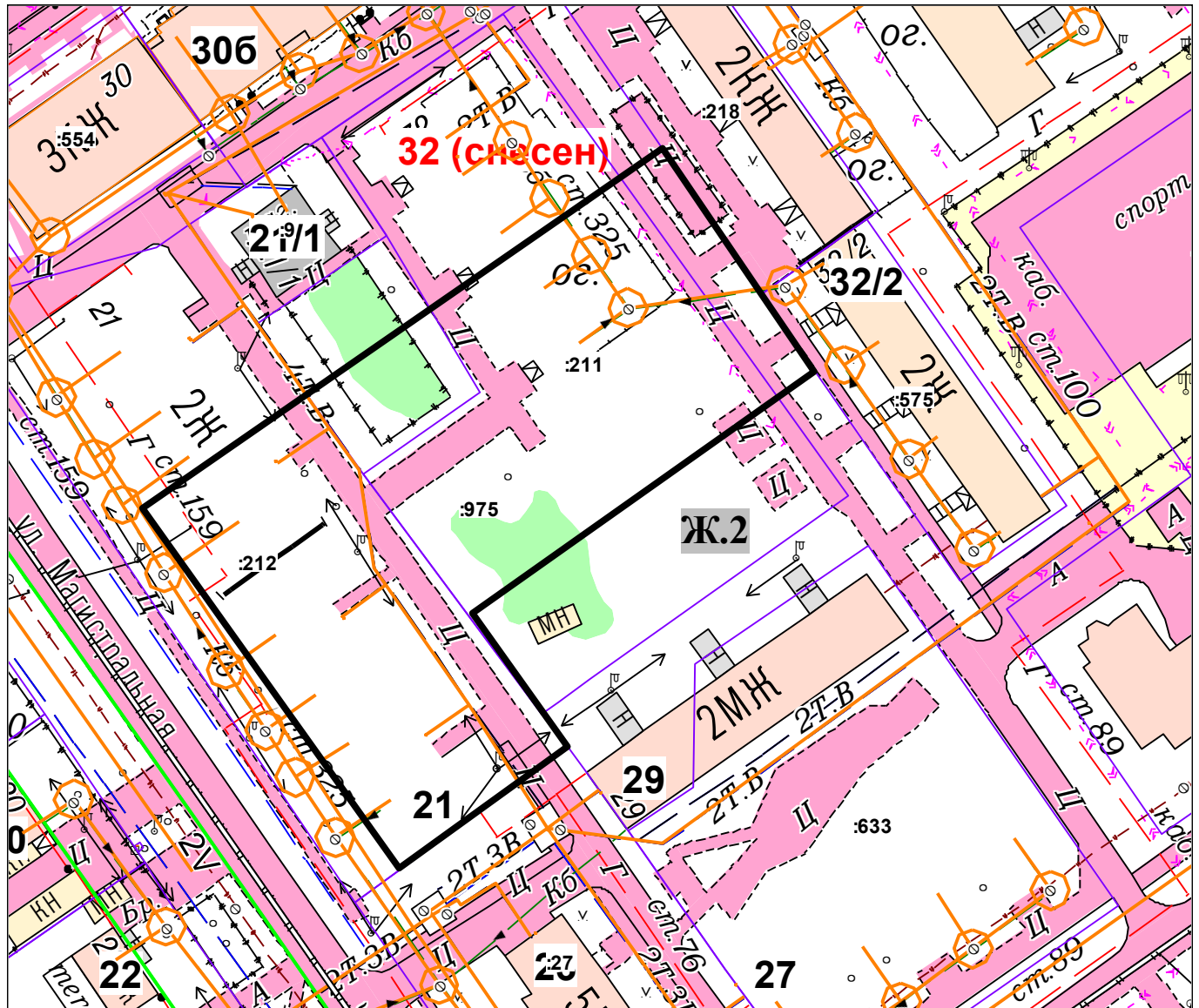
Площадь земельного участка **5 206 кв. метров**

Кадастровый номер земельного участка: **86:22:0009001:975**

Категория земель: **земли населенных пунктов**



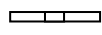

Вид территориальной зоны: **Зона застройки среднеэтажными жилыми домами блокированной застройки и многоквартирными домами (код зоны – Ж.2)**

На земельном участке планируется размещение многоквартирного жилого дома этажностью не более 5



УСЛОВНЫЕ ОБОЗНАЧЕНИЯ

Масштаб 1:1000

-  границы земельного участка для размещения многоквартирного жилого дома
-  смежные земельные участки
-  границы территориальных зон
-  код территориальной зоны