



«В регистр»

АДМИНИСТРАЦИЯ ГОРОДА ЮГОРСКА  
Ханты-Мансийского автономного округа-Югры

ПОСТАНОВЛЕНИЕ

от 30.01.2026

№ 125-13-п

Об утверждении проекта планировки  
и проекта межевания территории  
района Югорск-2 в городе Югорске

Руководствуясь статьями 42, 43 Градостроительного кодекса Российской Федерации, Генеральным планом города Югорска, утвержденным решением Думы города Югорска от 07.10.2014 № 65, на основании заключения по результатам публичных слушаний от 25.12.2025 № 18:

1. Утвердить проект планировки и проект межевания территории района Югорск – 2 в городе Югорске в составе:

1.1. Положение о характеристиках планируемого развития территории и о характеристиках объектов капитального строительства (приложение 1).

1.2. Положение об очередности планируемого развития территории (приложение 2).

1.3. Чертеж планировки территории (приложение 3).

1.4. Проект межевания территории (приложение 4).

1.5. Чертежи межевания территории (приложение 5).

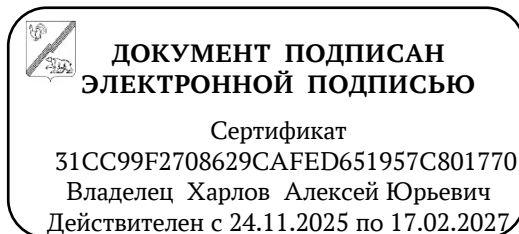
2. Признать утратившим силу постановление администрации города Югорска от 09.07.2015 № 2535 «Об утверждении проекта планировки территории жилого района Югорск-2».

3. Опубликовать настоящее постановление в официальном сетевом издании города Югорска и разместить на официальном сайте органов местного самоуправления города Югорска.

4. Настоящее постановление вступает в силу после его официального опубликования.

5. Контроль за выполнением постановления возложить на заместителя главы города – директора Департамента муниципальной собственности и градостроительства администрации города Югорска Котелкину Ю.В.

**Глава города Югорска**



**А.Ю. Харлов**

**Приложение 1**  
**к постановлению**  
**администрации города Югорска**  
**от 30.01.2026 № 125-13-п**

**Положение о характеристиках планируемого развития территории**  
**и о характеристиках объектов капитального строительства**

1. Определение границ планируемого размещения объектов капитального строительства осуществлено в соответствии с действующими градостроительными регламентами для конкретных видов деятельности и определяется следующими факторами:

- устанавливаемыми красными линиями;
- границами земельных участков;
- предельными параметрами разрешенного строительства (учитывая минимальные отступы от красных линий и границ земельных участков).

В границах проектирования расположены земельные участки, для которых определены основные виды разрешенного использования и предельные параметры строительства в соответствии с Правилами землепользования и застройки города Югорска.

Основные виды разрешенного использования и предельные параметры строительства (минимальные отступы), действующие для данных видов разрешенного использования, представлены в таблице 1.

Таблица 1

Основные виды разрешенного использования и предельные параметры строительства (минимальные отступы), действующие для данных видов разрешенного использования

Номер по порядку	Наименование зоны планируемого размещения ОКС	Вид разрешенного использования	Минимальные отступы от границ земельных участков в целях определения мест допустимого размещения ОКС
1	Индивидуальной жилой застройки	Для индивидуального жилищного строительства (код 2.1)	вдоль красных линий, улиц, проездов и дорог – 5 м; вдоль других сторон земельного участка для основного строения – 3 м, для вспомогательных строений – 1 м
2	Среднеэтажной жилой застройки	Среднеэтажная жилая застройка (код 2.5)	вдоль красных линий, улиц, проездов и дорог – 6 м; вдоль других сторон земельного участка для основного строения – 3 м
3	Торговли и общественного питания	Магазин (4.4)	вдоль красных линий, улиц, проездов и дорог – 0 м; вдоль других сторон земельного участка для основного строения – 0 м
4	Учебно-образовательного назначения	Дошкольное, начальное и среднее общее образование (код 3.5.1)	от границ красной линии до зданий, строений, сооружений – 25 м; от границ красной линии улиц до зданий, строений, сооружений при осуществлении строительства образовательных учреждений дополнительного образования – не менее 10 м; вдоль других сторон земельного участка для основного строения – 3 м
5	Культурно-досугового назначения	Объекты культурно-досуговой деятельности (3.6.1)	вдоль красных линий, улиц, проездов и дорог – 6 м; вдоль других сторон земельного участка для основного строения – 3 м

		Парки культуры и отдыха (3.6.2)	вдоль красных линий, улиц, проездов и дорог – 6 м; вдоль других сторон земельного участка для основного строения – 0 м
6	Здравоохранения	Здравоохранение (3.4)	от границ красных линий – 6 м, от границ земельного участка вдоль других сторон земельного участка – 3 м
7	Инженерной инфраструктуры	Коммунальное обслуживание (3.1)	не подлежит установлению
8	Улично-дорожной сети	Улично-дорожная сеть (код 12.0.1)	не подлежит установлению
9	Зеленых насаждений общего пользования	Земельные участки (территории) общего пользования (код 12.0)	не подлежит установлению
10	Рекреационного назначения	Земельные участки (территории) общего пользования (12.0)	не подлежит установлению
11	Зона общественно-делового назначения	Предпринимательство (4.0);  Площадки для занятий спортом (код 5.1.3);  Стоянка транспортных средств (код 4.9.2);  Государственное управление (код 3.8.1);	вдоль красных линий, улиц, проездов и дорог – 6 м; вдоль других сторон земельного участка для основного строения – 3 м  вдоль красных линий, улиц, проездов и дорог – 0 м; вдоль других сторон земельного участка для основного строения – 0 м  вдоль красных линий, улиц, проездов и дорог – 0 м; вдоль других сторон земельного участка для основного строения – 0 м  вдоль красных линий, улиц, проездов и дорог – 6 м; вдоль других сторон земельного участка для основного строения – 3 м

		<p>Деловое управление (код 4.1);</p> <p>Обеспечение внутреннего правопорядка (8.3).</p>	<p>вдоль красных линий, улиц, проездов и дорог – 6 м; вдоль других сторон земельного участка для основного строения – 3 м</p> <p>вдоль красных линий, улиц, проездов и дорог – 6 м; вдоль других сторон земельного участка для основного строения – 3 м</p>
12	Транспортной инфраструктуры	<p>Хранение автотранспорта (2.7.1);</p> <p>Размещение гаражей для собственных нужд (2.7.2);</p> <p>Коммунальное обслуживание (3.1);</p> <p>Транспорт (7.0);</p> <p>Земельные участки (территории) общего пользования (12.0);</p> <p>Улично-дорожная сеть (12.0.1)</p>	<p>вдоль красных линий, улиц, проездов и дорог – 0 м; вдоль других сторон земельного участка для основного строения – 0 м</p> <p>вдоль красных линий, улиц, проездов и дорог – 0 м; вдоль других сторон земельного участка для основного строения – 0 м</p> <p>не подлежит установлению;</p> <p>вдоль красных линий, улиц, проездов и дорог – 0 м; вдоль других сторон земельного участка для основного строения – 0 м</p> <p>не подлежит установлению;</p> <p>не подлежит установлению.</p>

## 2. Красные линии

Согласно пункту 11 статьи 1 Градостроительного кодекса Российской Федерации: красные линии – линии, которые обозначают границы территорий общего пользования и подлежат установлению, изменению или отмене в документации по планировке территории.

На проектируемой территории красные линии установлены Проектом планировки территории жилого района Югорск - 2, утвержденным постановлением администрации города Югорска Ханты-Мансийского автономного округа – Югры от 09.07.2015 № 2535.

Проектом предлагается отмена действующих красных линий и установление красных линий в соответствии со Сводом правил СП 42.13330.2016 «Градостроительство. Планировка и застройка городских и сельских поселений. Актуализированная редакция СНиП 2.07.01-89\*» (далее – СП 42.13330.2016).

Ширина улиц и дорог района Югорск - 2 города Югорска в красных линиях представлена в таблице 2.

Таблица 2

Ширина улиц и дорог района Югорск-2 города Югорска в красных линиях

№ п/п	Наименование автомобильных дорог	Категория улиц и дорог (в соотв. с постановлением администрации города Югорска от 11.01.2024 № 3-п «О внесении изменений в постановление администрации города Югорска от 01.07.2010 № 1185 «Об утверждении перечня автомобильных дорог местного значения»	Ширина улиц и дорог в красных линиях, м (в соответствии с СП 42.13330.2016 «Градостроительство. Планировка и застройка городских и сельских поселений»)
1	Севастопольская	Улицы и дороги местного значения	10–20
2	Крымская	Улицы и дороги местного значения	10–20
3	Ставропольская	Улицы и дороги местного значения	10–20
4	Армавирская	Улицы и дороги местного значения	10–20
5	Проезд 175	Улицы и дороги местного значения	10–20
6	Проезд 176	Улицы и дороги местного значения	10–20
7	Проезд 179	Улицы и дороги местного значения	10–20
8	Проезд 180	Улицы и дороги местного значения	10–20
9	Югорск 2	Улицы и дороги местного значения	10–20

Красные линии, устанавливаемые и подлежащие отмене отображены на чертеже планировки территории. Координаты характерных точек устанавливаемых красных линий приведены в таблице 3.

Таблица 3

## Координаты характерных точек устанавливаемых красных линий

Номер точки	Координаты	
	X	Y
Элемент 2.1		
1	989272.45	1666277.50
2	989286.08	1666332.84
3	989292.31	1666364.56
4	989179.45	1666387.01
5	989141.11	1666395.22
6	989118.08	1666400.22
7	989092.49	1666405.05
8	989088.46	1666405.64
9	989062.12	1666410.68
10	989063.64	1666416.57
11	989066.07	1666426.72
12	989069.82	1666430.24
13	989088.27	1666426.69
14	989086.13	1666416.31
15	989176.35	1666398.48
16	989180.48	1666402.57
17	989234.67	1666390.68
18	989238.77	1666428.36
19	989234.26	1666448.50
20	989235.44	1666455.67
21	989221.62	1666458.55
22	989222.18	1666462.80
23	989224.87	1666488.50
24	989225.89	1666510.82
25	989214.96	1666512.97
26	989200.87	1666507.26
27	989158.47	1666516.99
28	989164.54	1666545.23
29	989061.80	1666566.89
30	989059.47	1666559.43
31	989053.97	1666561.16
32	989006.70	1666571.33
33	989002.05	1666549.81
34	989009.06	1666546.60
35	989006.84	1666536.28
36	989009.62	1666524.83
37	989011.65	1666514.96
38	989016.52	1666510.63

Номер точки	Координаты	
	X	Y
39	989023.52	1666509.49
40	989016.17	1666465.25
41	989014.55	1666457.06
42	989005.03	1666458.80
43	988983.89	1666463.22
44	988977.78	1666464.44
45	988967.02	1666466.75
46	988947.77	1666470.49
47	988939.97	1666472.06
48	988939.82	1666471.28
49	988837.63	1666491.37
50	988816.78	1666466.82
51	988812.43	1666446.26
52	988806.82	1666421.17
53	988805.28	1666415.59
54	988801.08	1666380.50
55	988823.87	1666377.92
56	988816.32	1666353.10
57	988818.30	1666351.82
58	988849.13	1666343.68
59	988916.79	1666332.54
60	988971.92	1666322.07
61	988978.35	1666320.85
62	988978.76	1666320.77
63	989003.68	1666314.91
64	989015.31	1666312.11
65	989019.98	1666330.85
66	989040.25	1666327.02
67	989036.73	1666308.08
68	989047.02	1666306.15
69	989047.56	1666309.28
70	989128.88	1666294.97
71	989133.81	1666315.63
72	989151.14	1666312.13
73	989155.30	1666311.28
74	989150.71	1666290.96
75	989166.03	1666288.44
76	989258.96	1666272.59
Элемент 2.2		



Номер точки	Координаты	
	X	Y
77	989004.73	1666474.85
78	989011.86	1666504.70
79	989000.29	1666506.80
80	988994.33	1666541.09
81	988915.32	1666569.02
82	988908.79	1666570.42
83	988902.79	1666571.77
84	988903.50	1666575.40
85	988865.44	1666582.96
86	988864.42	1666574.27
87	988867.49	1666573.91
88	988866.90	1666570.61
89	988861.79	1666544.09
90	988855.84	1666513.20
91	988854.78	1666507.75
92	988884.06	1666502.10
93	988913.32	1666496.45
94	988942.59	1666490.82
95	988948.80	1666489.62
96	988961.44	1666487.43
97	988965.55	1666486.90
98	988964.56	1666481.56
Элемент 2.3		
99	988983.92	1666560.92
100	989003.59	1666651.93
101	988773.82	1666701.69
102	988775.17	1666678.16
103	988813.93	1666632.48
104	988840.48	1666603.27
105	988843.20	1666601.98
106	988917.01	1666585.03
Элемент 2.4		
107	989039.52	1666664.56
108	989047.95	1666703.68
109	989056.38	1666742.78
110	988997.71	1666755.44
111	988851.05	1666787.08
112	988842.61	1666747.97
113	988834.17	1666708.86
114	988863.50	1666702.54
115	988922.17	1666689.87
116	988951.52	1666683.54
117	988980.84	1666677.22
118	989010.16	1666670.89
Элемент 2.5		
119	988825.86	1666492.35
120	988833.93	1666505.69
121	988833.38	1666506.04

Номер точки	Координаты	
	X	Y
122	988840.31	1666517.26
123	988845.27	1666527.01
124	988846.55	1666547.04
125	988846.20	1666550.61
126	988846.70	1666571.65
127	988805.79	1666615.66
128	988775.49	1666647.59
129	988771.05	1666652.24
130	988748.81	1666647.95
131	988749.67	1666635.96
132	988751.38	1666624.24
133	988772.85	1666532.73
134	988761.66	1666529.84
135	988745.51	1666524.48
136	988742.38	1666523.18
137	988736.86	1666519.05
138	988751.17	1666498.29
139	988750.04	1666497.56
140	988774.55	1666460.69
141	988775.41	1666461.11
142	988777.86	1666457.90
143	988782.76	1666461.74
144	988786.67	1666465.39
145	988792.61	1666469.26
146	988799.87	1666474.54
147	988815.49	1666484.95
148	988821.35	1666488.58
Элемент 2.6		
149	989121.73	1665998.48
150	989121.16	1666000.80
151	989157.86	1666270.12
152	989087.56	1666283.37
153	988980.01	1666299.74
154	988979.98	1666299.74
155	988973.26	1666300.67
156	988973.23	1666300.67
157	988861.01	1666319.62
158	988852.58	1666240.03
159	988856.52	1666230.52
160	988890.25	1666203.51
161	988898.30	1666197.95
162	988918.35	1666185.44
163	988984.73	1666132.57
164	989061.82	1666195.27
165	989048.36	1666087.98
166	989031.86	1666089.93
167	989031.08	1666078.20
168	989029.97	1666066.08

Номер точки	Координаты	
	X	Y
169	989025.73	1666066.51
170	989025.09	1666059.95
171	989035.71	1666058.91
172	989037.54	1666052.09
173	989037.43	1666047.46
174	989040.32	1666036.07
175	989040.40	1666035.59
176	989049.09	1666029.58
177	989049.60	1666030.32
178	989056.57	1666027.37
179	989064.70	1666023.08
180	989067.05	1666029.87
181	989082.38	1666031.15
182	989101.30	1666036.24
183	989106.07	1666019.94
184	989107.55	1666014.87
185	989109.09	1666009.32
186	989112.11	1665996.17
Элемент 2.7		
187	989226.59	1666208.05
188	989231.86	1666256.01
189	989172.72	1666267.46
190	989164.40	1666206.10
191	989189.94	1666199.67
Элемент 2.8		
192	989274.60	1666075.81
193	989275.26	1666083.04
194	989275.45	1666093.28
195	989276.14	1666099.41
196	989276.96	1666105.66
197	989284.57	1666122.30
198	989285.27	1666129.01
199	989289.39	1666142.90
200	989290.49	1666148.92
201	989282.28	1666150.70
202	989265.96	1666153.81
203	989269.98	1666180.46
204	989279.58	1666238.37
205	989280.88	1666247.82
206	989276.10	1666248.57
207	989260.78	1666250.58
208	989254.79	1666251.71
209	989248.55	1666252.74
210	989247.08	1666253.20
211	989240.11	1666209.39
212	989238.96	1666203.54
213	989237.86	1666197.86
214	989213.99	1666192.20

Номер точки	Координаты	
	X	Y
215	989213.78	1666178.65
216	989195.48	1666179.30
217	989179.35	1666181.65
218	989173.54	1666182.72
219	989161.43	1666185.13
220	989152.62	1666120.54
221	989216.11	1666114.97
222	989222.66	1666114.85
223	989239.67	1666113.44
224	989237.82	1666088.36
225	989237.14	1666082.32
226	989236.81	1666073.18
227	989250.00	1666071.44
228	989248.66	1666065.03
229	989256.07	1666063.49
230	989261.08	1666077.39
231	989268.48	1666076.51
Элемент 2.9		
232	989348.48	1666225.55
233	989351.47	1666232.60
234	989358.83	1666252.28
235	989368.58	1666248.34
236	989371.34	1666255.87
237	989367.73	1666257.46
238	989375.87	1666276.87
239	989369.85	1666284.18
240	989365.72	1666288.13
241	989363.99	1666284.47
242	989345.91	1666292.05
243	989341.70	1666293.72
244	989337.22	1666295.51
245	989332.49	1666297.19
246	989329.76	1666291.15
247	989329.41	1666291.31
248	989326.40	1666284.88
249	989318.57	1666271.11
250	989315.65	1666264.31
251	989301.72	1666250.79
252	989297.65	1666237.36
253	989296.19	1666231.85
254	989294.95	1666227.15
255	989296.16	1666224.99
256	989301.12	1666224.01
257	989302.27	1666229.98
258	989312.89	1666225.04
259	989316.01	1666237.42
260	989340.39	1666228.84
Элемент 2.10		

Номер точки	Координаты	
	X	Y
261	989505.52	1666411.54
262	989530.45	1666462.86
263	989527.76	1666463.97
264	989534.34	1666476.90
265	989532.76	1666482.55
266	989522.31	1666487.88
267	989514.50	1666527.76
268	989469.69	1666551.77
269	989454.29	1666520.62
270	989451.36	1666522.08
271	989448.47	1666516.30
272	989451.27	1666514.91
273	989421.42	1666458.66
Элемент 2.11		
274	989310.96	1666381.37
275	989076.85	1666738.35
276	989056.42	1666640.88
277	989043.19	1666585.08
278	989170.78	1666557.13
279	989187.38	1666544.60
280	989232.44	1666528.13
281	989245.66	1666519.66
282	989249.55	1666498.00
283	989249.02	1666456.33
284	989254.51	1666444.41
285	989262.79	1666428.57
286	989272.93	1666415.94
287	989287.66	1666394.18
288	989289.76	1666385.52
Элемент 2.12		
289	990239.13	1665191.06
290	988819	1666487.21
291	988803.82	1666464.11
292	988796.56	1666447.5
293	988791.5	1666430.8
294	988785.94	1666411.75
295	988782.94	1666397.86
296	988782.36	1666385.45
297	988783.62	1666373.68
298	988785.18	1666366.27
299	988788.72	1666354.9
300	988792.74	1666348.18
301	988790.26	1666344.54
302	988782.94	1666332.41
303	988668.74	1666144.35
304	988610.82	1666042.56
305	989039.26	1665784.88
306	989307.36	1665623.44

Номер точки	Координаты	
	X	Y
307	989512.2	1665499.94
308	989534.78	1665492.38
309	989561.16	1665494.26
310	989680.62	1665540.81
311	989719.93	1665547
312	989776.88	1665555.97
313	989781.04	1665556.63
314	989785.24	1665556.64
315	989998.26	1665573.69
316	990077.09	1665565.93
317	990111.18	1665553.92
318	990135.25	1665539.97
319	990156.71	1665523.1
320	990192.53	1665479.09
321	990216.02	1665426.78
322	990224.2	1665389.88
323	990229.87	1665315.1
Элемент 2.13		
324	989665.44	1665550.26
325	989287.44	1665785.56
326	989168.64	1665858.49
327	989121.16	1666000.80
328	988861.01	1666319.62
329	988814.28	1666329.65
330	988807.08	1666329.50
331	988799.74	1666326.05
332	988794.79	1666322.75
333	988681.66	1666136.74
334	988630.35	1666047.40
335	988632.30	1666041.32
336	988735.00	1665985.64
337	988778.80	1665958.86
338	988791.74	1665950.52
339	988889.26	1665891.52
340	989162.90	1665726.94
341	989176.60	1665718.84
342	989283.02	1665655.80
343	989315.12	1665636.25
344	989518.52	1665513.63
345	989536.70	1665507.59
346	989557.88	1665509.07
Элемент 2.14		
347	990259.2	1665190.76
348	990249.82	1665316.52
349	990244.6	1665393.07
350	990235.07	1665433.14
351	990210.37	1665489.84
352	990170.73	1665537.51

Номер точки	Координаты	
	X	Y
353	990146.5	1665556.56
354	990119.68	1665572.11
355	990082.27	1665585.72
356	990076.03	1665587.99
357	990045.49	1665593.31
358	990033.5	1665596.57

Номер точки	Координаты	
	X	Y
359	989720.24	1665571.51
360	989683.82	1665556.51
361	989295.32	1665798.29
362	989181.16	1665868.42
363	989136.48	1666002.24
364	989152.62	1666120.54

### 3. Характеристики объектов капитального строительства. Жилищное строительство

В границах проектирования предусматривается развитие индивидуального жилищного строительства.

Расчетное количество проживающих в границах проектирования – 2174 чел.

Дальнейшее градостроительное развитие рассматриваемой территории предусматривает сохранение существующей жилой застройки и строительство шести индивидуальных жилых домов, общей площадью 1194 кв.м.

### 4. Объекты обслуживания жилой застройки

Системы социального и коммунально-бытового обслуживания в полной мере обеспечивают потребности проживающего населения.

Проектом планировки предусмотрено:

~ строительство спортивной площадки – 1 объект, площадью застройки 4043 кв.м.;

~ строительство объектов обслуживания жилой застройки – 3 здания, площадью застройки 706 кв.м.;

~ реконструкция общежития – 1 здание, площадью застройки 298 кв.м.

### 5. Улично – дорожная сеть

Существующая улично-дорожная сеть в границах проектирования сформирована улицами общегородского, районного и местного значения.

Число полос движения, ширина проезжей части определены в соответствии с таблицей 11.2а пункта 11.5 Свода правил СП 42.13330.2016 «Градостроительство. Планировка и застройка городских и сельских поселений».

№	Показатели	Идентификационный номер автомобильной дороги	Ширина полосы движения, м	Число полос движения
1	Улично-дорожная сеть, в том числе:			
1.1	Улицы и дороги местного		3,0–3,5	2–4

№	Показатели	Идентификационный номер автомобильной дороги	Ширина полосы движения, м	Число полос движения
	значения:			
	- ул. Севастопольская	71 187 2 ОП МГ 184		
	- ул. Крымская	71 187 2 ОП МГ 183		
	- ул. Ставропольская	71 187 2 ОП МГ 177		
	- ул. Армавирская	71 187 2 ОП МГ 178		
	- Проезд 175	71 187 2 ОП МГ 175		
	- Проезд 176	71 187 2 ОП МГ 176		
	- Проезд 179	71 187 2 ОП МГ 179		
	- Проезд 180	71 187 2 ОП МГ 180		
	- Югорск 2	71 187 2 ОП МГ 057		

Протяженность внутриквартальных проездов в границах планируемой территории составляет – 4,3 км, ширина проезжей части – 3,5–7 м.

Пешеходное движение организовано по всем внутриквартальным проездам и по тротуарам. Ширина тротуаров составляет 1,5–2,0 м вдоль улично-дорожной сети. Ширина тротуаров на территории жилых комплексов – 1,5 м.

Ширина улиц и дорог определена в зависимости от интенсивности движения транспорта и пешеходов, состава размещаемых в пределах поперечного профиля элементов (проезжих частей, технических полос для прокладки подземных коммуникаций, тротуаров, зеленых насаждений и др.) на основании действующих местных нормативов градостроительного проектирования. Ширина улиц и дорог в красных линиях принимается для улиц местного значения – 10–20 м. В условиях реконструкции на улицах местного значения, а также при расчетном пешеходном движении менее 50 чел./ч в обоих направлениях допускается устройство тротуаров и дорожек шириной 1 м (в соответствии с таблицей 11.2а свода правил СП 42.13330.2016). Развитие сети внутриквартальных проездов должно предусматриваться на последующих этапах архитектурно-строительного проектирования застройки планировочных кварталов и сформированных земельных участков с соблюдением требований пожарной безопасности.

Размещение автомобилей на территории блокированной жилой застройки осуществляется на придомовых участках, во встроенно-пристроенных гаражах. Обеспеченность местами для общественной застройки составляет 171 машино-мест. На расчетный срок проектом планировки предусмотрено строительство парковочных мест в проектируемой жилой зоне на 75 машино-мест.

Организация движения общественного пассажирского транспорта в границах территории проектирования осуществляется по улице Югорск - 2.

Остановки общественного транспорта расположены вблизи общественных и торговых центров и связаны с основными пешеходными направлениями.

#### 6. Водоснабжение

В границах территории проектирования предлагается городская объединенная хозяйственно-питьевая и противопожарная система водоснабжения.

Глубина заложения труб должна быть на 0,5 м больше расчетной глубины проникания в грунт нулевой температуры согласно СП 31.13330.2021 «Водоснабжение. Наружные сети и сооружения. Актуализированная редакция СНиП 2.04.02-84\*».

Ориентировочный суточный объем расхода воды на 584 человека составляет 81,76 тыс. м<sup>3</sup>, максимальный суточный объем – 110,96 м<sup>3</sup>/сут., без учета расхода на поливку территории.

#### 7. Водоотведение

В границах территории проектирования предлагается организация централизованной системы водоотведения жилых домов и объектов социальной инфраструктуры.

Проектом планировки территории предусматриваются следующие направления развития системы водоотведения – строительство канализации дождевой самотечной протяженностью 0,3 км.

Параметры элементов канализации уточняются на дальнейших стадиях проектирования.

Система канализации предусматривается в составе самотечных коллекторов с поступлением в приемный резервуар насосной станции. Из приемного резервуара сточные воды с помощью насоса подаются на тангенциальную песколовку. Резервный насос для перекачки сточных вод на очистные сооружения отсутствует. Далее сточные воды, пройдя песколовку, самотеком поступают в сооружения биологической очистки на «Курб».

Система ливневой канализации в районе Югорск-2 города Югорска отсутствует, но есть колодцы, через которые дождевые воды попадают в сети водоотведения, далее впадают в хозяйственно-бытовую сеть.

Ориентировочный объем водоотведения в границах рассматриваемой территории по укрупненным показателям составляет 413,06 м<sup>3</sup>/сут. (уточняется на дальнейших стадиях проектирования).

#### 8. Теплоснабжение и горячее водоснабжение

В границах территории проектирования предлагается организация централизованной системы теплоснабжения объектов социальной инфраструктуры.

В границах проектирования действует котельная № 22, установленной мощностью 10.5 МВт. В соответствии с Генеральным планом города

Югорска в период до 2028 запроектирован вывод из эксплуатации существующей котельной № 22 и строительство новой котельной № 8 «Гарнизонная – 9 МВт» в границах территории действующей котельной (г. Югорск, район Югорск-2, 34).

Суммарная тепловая нагрузка на отопление, вентиляцию и горячее водоснабжение зданий определена по укрупненным показателям и составит 21642 Гкал/год (уточняется на дальнейших стадиях проектирования).

#### 9. Электроснабжение

В границах территории проектирования предлагается организация системы электроснабжения посредством строительства линий электропередачи 10 кВ протяженностью 0,4 км до распределительных пунктов 10/0,4 кВ, размещенных в центре нагрузок.

Электроснабжение в границах района предполагается низковольтными кабельными линиями электроснабжения непосредственно до потребителей, протяженностью 8,3 км.

Суммарное электропотребление по планировочной территории составит 3,68 млн. кВт·ч/год, требуемая минимальная расчетная мощность составляет 0,81 МВт. Данную нагрузку необходимо уточнить на стадии рабочего проектирования.

#### 10. Газоснабжение

В границах района Югорск-2 протяженность существующих линий газоснабжения – 4,5 км. Давление газа на выходе из трубопроводов для различных категорий трубопроводов соответствует диапазону давлений 0,003–1,2 МПа.

Расчеты протяженности выполнены средствами программы MapInfo на основании чертежа планировки территории.

Удельный расход газа принят 13,6 м<sup>3</sup> на чел. в месяц, таким образом расход газа проектируемой территории ориентировочно составит – 29566 м<sup>3</sup>/мес. Приведенное газопотребление необходимо уточнить на дальнейших стадиях разработки документации по газоснабжению.

#### 11. Связь

Услуги связи на территории жилого района оказываются территориальным управлением №5 Уральского филиала Публичного акционерного общества «Ростелеком» и Управлением связи Общества с ограниченной ответственностью «Газпром трансгаз Югорск».

В настоящее время Публичное акционерное общество «Ростелеком» предоставляет доступ к городской, внутризоновой и междугородней связи. Доступ к сети «Internet» обеспечивается посредством станции широкополосного беспроводного абонентского доступа WiMax. Проводная

телефонная связь обеспечивается автоматическими телефонными станциями (далее – АТС).

Помимо традиционной телефонной связи работают операторы сотовой связи «МТС», «Мотив», «Мегафон», «Билайн»? «Теле 2».

Проектом не предусмотрено строительство новых кабельных линий.

12. Предложения по внесению изменений в Правила землепользования и застройки

Проектом не предусмотрено внесение изменений в Правила землепользования и застройки города Югорска.

13. Охрана окружающей среды

13.1. Мероприятия по охране атмосферного воздуха

Атмосферный воздух – жизненно важный компонент окружающей природной среды, представляющий собой естественную смесь газов атмосферы, находящуюся за пределами жилых, производственных и иных помещений. В соответствии со статьей 4 Федерального закона от 10.01.2002 № 7-ФЗ «Об охране окружающей среды» атмосферный воздух относится к объектам охраны окружающей среды от загрязнения, истощения, деградации, порчи, уничтожения и иного негативного воздействия хозяйственной и иной деятельности.

По источникам загрязнения выделяют два вида загрязнения атмосферы: естественное и искусственное.

Как правило, естественное загрязнение не угрожает отрицательными последствиями для биоценозов и живых организмов, их составляющих.

Источниками антропогенного загрязнения атмосферного воздуха на проектируемой территории является автотранспорт, выбросы от которого содержат оксид углерода, оксиды азота, углеводороды, альдегиды, сажу и т.д. Кроме того, автомобильный транспорт является источником шума и вибрации.

Для уменьшения загрязнения атмосферы выбросами транспорта необходимо осуществлять следующие мероприятия:

- применение альтернативных видов топлива (сжатого природного газа, сжиженных нефтяных газов, синтетических спиртов и т.д.). При использовании природного газа выброс автомобилями вредных компонентов сокращается в 3–5 раз;

- защита от шума (пассивная и активная). Автотранспорт снижает шум за счет развития шумоподавления дорог, снижения скорости в населенных пунктах;

- специальные мероприятия административного характера: ограничения на въезд, запреты на парковку, транспортные сектора и др.;



- благоустройство и озеленение улиц, которое кроме декоративно-планировочной функции будет выполнять санитарно-гигиенические функции (очищение воздуха от пыли и газа), а также шумозащитные, для чего необходимо провести озеленение между транспортными магистралями и застройкой.

### 13.2. Мероприятия по охране почв и грунтовых вод

Загрязнение почв – это вид антропогенной деградации почв, при которой содержание химических веществ в почвах, подверженных антропогенному воздействию, превышает природный региональный фоновый уровень их содержания в почвах. Основным критерий загрязнения различными веществами – проявление признаков вредного действия этих веществ на отдельные виды живых организмов, так как устойчивость последних к химическому воздействию существенно различается. Экологическую опасность представляет то, что в окружающей человека природной среде по сравнению с природными уровнями превышено содержание определенных химических веществ за счет их поступления из антропогенных источников. Эта опасность может реализоваться не только для самых чувствительных видов живых организмов.

Загрязнение вод – это изменение гидрохимического состояния, вызванное хозяйственной деятельностью, изменение качества подземных вод (физических, химических и микробиологических показателей и свойств) по сравнению с естественным состоянием и санитарно-гигиеническими нормами к качеству питьевой воды, которые частично или полностью исключают возможность использования этих вод в питьевых целях без предварительной их водоподготовки или обработки.

Для предотвращения загрязнения почв и грунтовых вод в границах проекта планировки предусмотрены следующие мероприятия:

- организация контроля уровня загрязнения поверхностных и грунтовых вод;
- исключение сброса неочищенных сточных вод на рельеф;
- устройство асфальтобетонного покрытия дорог;
- устройство отмосток вдоль стен зданий;
- организация системы водоотводных лотков.

### 13.3. Мероприятия по благоустройству и озеленению территории

Благоустройство территории – это комплекс мероприятий, направленный на улучшение санитарного, экологического и эстетического состояния территории. К основным элементам благоустройства территории относят прокладку дорожно - тропинойной сети, возведение малых архитектурных форм как декоративного, так и утилитарного характера.

При организации жилой застройки в границах проекта планировки необходимо произвести следующие мероприятия по благоустройству территории:

- организация дорожно-пешеходной сети;
- обустройство мест сбора мусора;
- разработка системы освещения;
- устройство газонов, цветников, посадка зеленых оград.

Места для сбора мусора в местах общего пользования предполагает размещение урн, что играет важную роль в соблюдении санитарно-гигиенических требований и обеспечении эстетического вида территории общественного пользования. К уличным урнам для мусора предъявляются простые требования: удобство уборки мусора, лёгкость обслуживания, прочность. Освобождение от мусора должно происходить не реже двух раз в день.

Для искусственного освещения территории проектирования в вечернее и ночное время необходимо предусмотреть размещение фонарей, высотой не менее 2,5 м. При разработке схемы размещения данных архитектурных форм необходимо учесть рельеф территории, создать хорошую ориентировку путём размещения фонарей на поворотах.

Особый элемент благоустройства при градостроительном проектировании – это работы по его озеленению. Озеленение – совокупность мероприятий по улучшению внешнего вида территории, связанных с посадкой растений (кустарников, деревьев, цветов). Главные направления озеленения проектной территории включают в себя:

- создание системы зеленых насаждений: участки озеленения ограниченного пользования (зеленые насаждения на участках жилых массивов, детских садов); участки специального назначения (озеленение санитарно-защитных зон, озеленение территории вдоль дорог; участки озеленения общего пользования);
- реконструкция существующих озелененных территорий общего пользования;
- сохранение естественной древесно-кустарниковой растительности.

Удельный вес озелененных территорий различного назначения в пределах территории жилого квартала должен быть не менее 25 процентов (включая суммарную площадь озелененной территории квартала) в соответствии с СП 42.13330.2016.

Новое строительство озелененных территорий общего пользования.

1. Озеленение территорий жилых массивов. На территориях жилой застройки озеленение занимает основные, свободные от застройки участки. На территориях массовой застройки озеленение должно составлять от 62,7 до

73,8 процентов, а при реконструкции жилой застройки – от 64,9 до 81,7 процентов. Таким образом, обеспеченность зелеными насаждениями участков жилых домов составляет от 7 до 13 м<sup>2</sup> на человека при застройке большой этажности и до 27 м<sup>2</sup> – при небольшой этажности.

2. Озеленение территорий детских садов. Для детских садов и яслей общая площадь зеленых насаждений составляет 75–80 процентов всей территории детских учреждений. Вокруг участка устраивают защитные посадки: во внешнем ряду – колючий кустарник, в среднем – кустарник без колючек, во внутреннем – деревья. Ширина защитных посадок – 5 м. Во избежание затенения здания деревья должны располагаться не ближе 10 м, а кустарники – не ближе 5 м от его стен.

3. Озеленение территорий школ. На участках школ зеленые насаждения окружают все площадки и изолируют плотной зеленой полосой шириной в 3–5 м спортивную зону от учебно-опытных участков. Посадки вокруг участка должны защищать его от городских шумов и пыли. Учебно-опытная зона не должна затеняться. Деревья высаживают не ближе, чем 0,75 м от края дорожек.

4. Озеленение территорий общественных зданий. У общественных зданий между площадками и дорожками устраивают газон, обширные цветники и сажают деревья, красиво цветущие кустарники. Для озеленения подбирают декоративные породы. Наиболее эффективные группы и выразительные композиции в вечернее время могут быть подсвечены снизу.

5. Газоны на территории проектирования. Газоном покрывают всю озелененную территорию. Для его устройства применяют смеси трав обычного и спортивного типа (для озеленения физкультурных и игровых площадок). Под цветники отводится 1 процент озелененной территории. Их разбивают при входе и вокруг здания, а также на каждой игровой площадке размером 0,5×1,5 м. Зеленые насаждения должны обеспечить полную изоляцию одной групповой площадки от другой, и всех – от хозяйственной зоны, но при этом все площадки должны хорошо проветриваться и в течение всего дня инсолироваться на 55 процентов.

#### 14. Санитарная очистка территории

Санитарная очистка населенных мест – одно из важнейших санитарно-гигиенических мероприятий, направленных на санитарно-эпидемиологическое благополучие населения и охрану окружающей природной среды. Санитарная очистка включает в себя сбор всех видов твердых коммунальных отходов (ТКО), их вывоз и утилизацию.

Основными мероприятиями в системе сбора и утилизации отходов в границах проекта планировки являются:

- организация планово-поквартальной системы санитарной очистки территории;

- ликвидация несанкционированных свалок с последующим проведением рекультивации территории, расчистка захламленных участков территории;

- организация уборки территорий от мусора, смета, снега;

- организация системы водоотводных лотков;

- установка урн для мусора.

В соответствии с Местными нормативами градостроительного проектирования города Югорска следует принимать количество твердых коммунальных отходов для проживающих в муниципальном жилом фонде – 320 кг/чел. в год (6,95 куб. м/год).

Вывоз снега с территории будет производиться по мере его образования совместно с бытовыми отходами специальным автотранспортом. Сбор и вывоз бытовых отходов осуществляется службой коммунального хозяйства.

**Приложение 2**  
**к постановлению**  
**администрации города Югорска**  
**от 30.01.2026 № 125-13-п**

**Положение об очередности планируемого развития территории**

Проект планировки территории будет выполняться в два этапа проектирования. Расчетный срок – до 2035 года.

Объекты, включенные в программы комплексного развития систем коммунальной, транспортной и социальной инфраструктуры, в границах проектирования не размещаются.

В рамках развития территории предусматривается освоение территории с учетом проектных решений, принятых в документации по планировке территории.

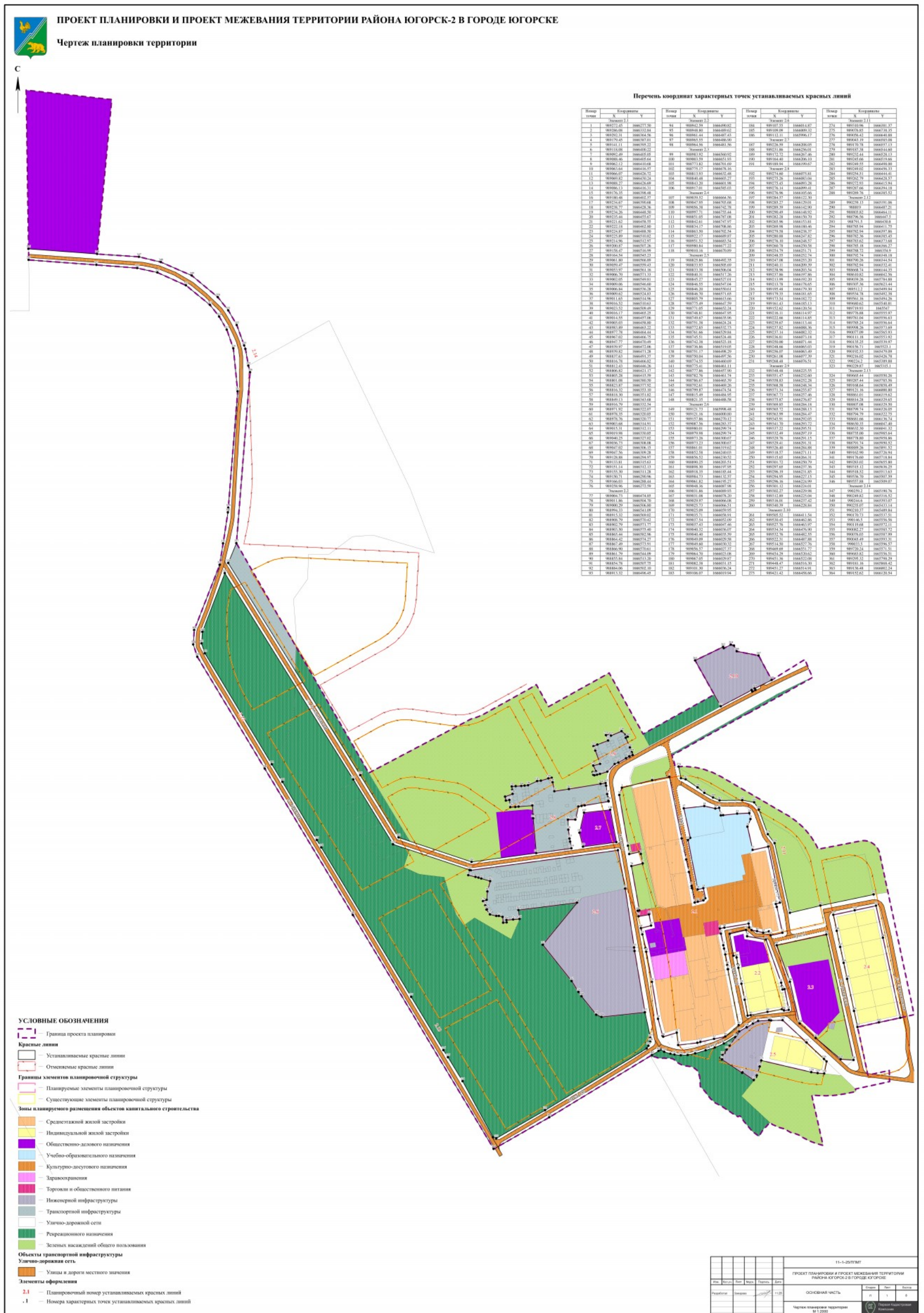
1 этап. Инженерная подготовка территории и развитие улично-дорожной сети: расширение проездов и строительство парковок для временного хранения автомобильного транспорта, тротуаров вдоль жилых домов.

2 этап. Развитие систем инженерной инфраструктуры: строительство инженерных объектов и коммуникаций, строительство ливневой канализации.

Очередность, этапы и технологическая последовательность производства основных видов строительно-монтажных работ определяется в проекте организации строительства.

**Приложение 3  
к постановлению  
администрации города Югорска  
от 30.01.2026 № 125-13-п**

**Чертеж планировки территории**



**Приложение 4**  
**к постановлению**  
**администрации города Югорска**  
**от 30.01.2026 № 125-13-п**

**Проект межевания территории**

**1. Сведения об образуемых земельных участках**

Проект межевания территории разработан в отношении территории района Югорск - 2 города Югорска (далее – планируемая территория) в системе координат МСК-86, используемой для ведения Единого государственного реестра недвижимости.

Площадь территории межевания в согласованных границах составляет 75 га.

Образуемые земельные участки располагаются на землях населенного пункта.

В границах проекта межевания территории отсутствуют границы особо охраняемых природных территорий, границы лесничеств, границы территорий объектов культурного наследия, границы зон действия публичных сервитутов.

Подготовка проекта межевания территории осуществляется не в целях определения местоположения границ, образуемых и (или) изменяемых лесных участков, поэтому сведения о целевом назначении лесов, виде (видах) разрешенного использования лесного участка, количественных и качественных характеристик лесного участка, сведения о нахождении лесного участка в границах особо защитных участков лесов – не приводятся.



## Перечень и сведения об образуемых земельных участках

Условный номер образуемого земельного участка на чертеже	Вид разрешенного использования образуемого земельного участка в соответствии с проектом планировки территории	Возможный способ образования	Площадь образуемого земельного участка, м <sup>2</sup>	Адрес
1 этап				
:ЗУ1	Земельные участки (территории) общего пользования (12.0)	Образование земельных участков из земель или земельных участков, находящихся в государственной или муниципальной собственности, в кадастровом квартале 86:22:0015001	237	Ханты-Мансийский Автономный округ - Югра, городской округ Югорск, г. Югорск, р-он Югорск-2
:ЗУ2	Земельные участки (территории) общего пользования (12.0)	Образование земельных участков из земель или земельных участков, находящихся в государственной или муниципальной собственности, в кадастровом квартале 86:22:0015001	392	Ханты-Мансийский Автономный округ - Югра, городской округ Югорск, г. Югорск, р-он Югорск-2
:ЗУ3	Земельные участки (территории) общего пользования (12.0)	Образование земельных участков из земель или земельных участков, находящихся в государственной или муниципальной собственности, в кадастровом квартале 86:22:0015001	346	Ханты-Мансийский Автономный округ - Югра, городской округ Югорск, г. Югорск, р-он Югорск-2
:ЗУ4	Для индивидуального жилищного строительства	Перераспределение земельного участка с кадастровым номером 86:22:0015001:14 и земель государственной неразграниченной собственности, в кадастровом квартале 86:22:0015001	1588	Ханты-Мансийский Автономный округ - Югра, городской округ Югорск, г. Югорск, ул. Армавирская



Условный номер образуемого земельного участка на чертеже	Вид разрешенного использования образуемого земельного участка в соответствии с проектом планировки территории	Возможный способ образования	Площадь образуемого земельного участка, м <sup>2</sup>	Адрес
				земельный участок 22
:ЗУ5	Для индивидуального жилищного строительства	Перераспределение земельного участка с кадастровым номером 86:22:0015001:13 и земель государственной неразграниченной собственности, в кадастровом квартале 86:22:0015001	1260	Ханты-Мансийский Автономный округ - Югра, городской округ Югорск, г Югорск, ул. Армавирская земельный участок 21
:ЗУ6	Земельные участки (территории) общего пользования (12.0)	Образование земельных участков из земель или земельных участков, находящихся в государственной или муниципальной собственности, в кадастровом квартале 86:22:0015001	464	Ханты-Мансийский Автономный округ - Югра, городской округ Югорск, г. Югорск, р-он Югорск-2
:ЗУ7	Земельные участки (территории) общего пользования (12.0)	Образование земельных участков из земель или земельных участков, находящихся в государственной или муниципальной собственности, в кадастровом квартале 86:22:0015001	1887	Ханты-Мансийский Автономный округ - Югра, городской округ Югорск, г. Югорск, р-он Югорск-2
:ЗУ8	Среднеэтажная жилая застройка (2.5)	Образование земельных участков из земель или земельных участков, находящихся в государственной или муниципальной собственности, в кадастровом квартале 86:22:0015001	4301	Ханты-Мансийский Автономный округ - Югра, городской округ Югорск, г. Югорск, р-он Югорск-2
:ЗУ9	Земельные участки (территории) общего пользования (12.0)	Образование земельных участков из земель или земельных участков, находящихся в государственной или муниципальной собственности, в кадастровом	3019	Ханты-Мансийский Автономный округ - Югра, городской округ

Условный номер образуемого земельного участка на чертеже	Вид разрешенного использования образуемого земельного участка в соответствии с проектом планировки территории	Возможный способ образования	Площадь образуемого земельного участка, м <sup>2</sup>	Адрес
		квартале 86:22:0015001		Югорск, г. Югорск, р-он Югорск-2
:3У10	Земельные участки (территории) общего пользования (12.0)	Образование земельных участков из земель или земельных участков, находящихся в государственной или муниципальной собственности, в кадастровом квартале 86:22:0015001	3146	Ханты-Мансийский Автономный округ - Югра, городской округ Югорск, г. Югорск, р-он Югорск-2
:3У11	Земельные участки (территории) общего пользования (12.0)	Образование земельных участков из земель или земельных участков, находящихся в государственной или муниципальной собственности, в кадастровом квартале 86:22:0015001	1096	Ханты-Мансийский Автономный округ - Югра, городской округ Югорск, г. Югорск, р-он Югорск-2
:3У12	Земельные участки (территории) общего пользования (12.0)	Образование земельных участков из земель или земельных участков, находящихся в государственной или муниципальной собственности, в кадастровом квартале 86:22:0015001	1374	Ханты-Мансийский Автономный округ - Югра, городской округ Югорск, г. Югорск, р-он Югорск-2
:3У13	Земельные участки (территории) общего пользования (12.0)	Образование земельных участков из земель или земельных участков, находящихся в государственной или муниципальной собственности, в кадастровом квартале 86:22:0015001	332	Ханты-Мансийский Автономный округ - Югра, городской округ Югорск, г. Югорск, р-он Югорск-2
:3У14	Земельные участки (территории) общего пользования (12.0)	Образование земельных участков из земель или земельных участков, находящихся в государственной или муниципальной собственности, в кадастровом квартале 86:22:0015001	1182	Ханты-Мансийский Автономный округ - Югра, городской округ Югорск, г. Югорск, р-

Условный номер образуемого земельного участка на чертеже	Вид разрешенного использования образуемого земельного участка в соответствии с проектом планировки территории	Возможный способ образования	Площадь образуемого земельного участка, м <sup>2</sup>	Адрес
				он Югорск-2
:3У15	Улично-дорожная сеть (12.0.1)	Раздел земельного участка с сохранением исходного участка в измененных границах с кадастровым номером 86:22:0015001:1471	4869	Ханты-Мансийский автономный округ - Югра, городской округ Югорск, г. Югорск, Проезд 180
:3У16	Земельные участки (территории) общего пользования (12.0)	Раздел земельного участка с сохранением исходного участка в измененных границах с кадастровым номером 86:22:0015001:1471	29084	Ханты-Мансийский Автономный округ - Югра, городской округ Югорск, г. Югорск, р-он Югорск-2
:3У17	Улично-дорожная сеть (12.0.1)	Раздел земельного участка с сохранением исходного участка в измененных границах с кадастровым номером 86:22:0015001:1471	3569	Ханты-Мансийский Автономный округ - Югра, городской округ Югорск, г. Югорск, ул. Севастопольская
:3У18	Земельные участки (территории) общего пользования (12.0)	Перераспределение земельных участков с кадастровыми номерами 86:22:0015001:1258, 86:22:0015001:1476, 86:22:0015001:1802 и земель государственной неразграниченной собственности, в кадастровом квартале 86:22:0015001	1842	Ханты-Мансийский автономный округ - Югра, городской округ Югорск, г. Югорск, р-он Югорск-2

Условный номер образуемого земельного участка на чертеже	Вид разрешенного использования образуемого земельного участка в соответствии с проектом планировки территории	Возможный способ образования	Площадь образуемого земельного участка, м <sup>2</sup>	Адрес
:3У19	Земельные участки (территории) общего пользования (12.0)	Раздел земельного участка с сохранением исходного участка в измененных границах с кадастровым номером 86:22:0015001:1471	115393	Ханты-Мансийский Автономный округ - Югра, городской округ Югорск, г. Югорск, р-он Югорск-2
:3У20	Земельные участки (территории) общего пользования (12.0)	Образование земельных участков из земель или земельных участков, находящихся в государственной или муниципальной собственности, в кадастровом квартале 86:22:0015001	2095	Ханты-Мансийский Автономный округ - Югра, городской округ Югорск, г. Югорск, р-он Югорск-2
:3У21	Земельные участки (территории) общего пользования (12.0)	Образование земельных участков из земель или земельных участков, находящихся в государственной или муниципальной собственности, в кадастровом квартале 86:22:0015001	1558	Ханты-Мансийский Автономный округ - Югра, городской округ Югорск, г. Югорск, р-он Югорск-2
:3У22	Земельные участки (территории) общего пользования (12.0)	Образование земельных участков из земель или земельных участков, находящихся в государственной или муниципальной собственности, в кадастровом квартале 86:22:0015001	2865	Ханты-Мансийский автономный округ - Югра, городской округ Югорск, г. Югорск, р-он Югорск-2
:3У23	Площадки для занятий спортом (5.1.3)	Образование земельных участков из земель или земельных участков, находящихся в государственной или муниципальной собственности, в кадастровом квартале 86:22:0015001	4044	Ханты-Мансийский Автономный округ - Югра, городской округ Югорск, г. Югорск, р-он Югорск-2

Условный номер образуемого земельного участка на чертеже	Вид разрешенного использования образуемого земельного участка в соответствии с проектом планировки территории	Возможный способ образования	Площадь образуемого земельного участка, м <sup>2</sup>	Адрес
:3У24	Хранение автотранспорта (2.7.1)	Образование земельных участков из земель или земельных участков, находящихся в государственной или муниципальной собственности, в кадастровом квартале 86:22:0015001	1205	Ханты-Мансийский Автономный округ - Югра, городской округ Югорск, г. Югорск, р-он Югорск-2
:3У25	Земельные участки (территории) общего пользования (12.0)	Образование земельных участков из земель или земельных участков, находящихся в государственной или муниципальной собственности, в кадастровом квартале 86:22:0015001	1183	Ханты-Мансийский Автономный округ - Югра, городской округ Югорск, г. Югорск, р-он Югорск-2
:3У26	Земельные участки (территории) общего пользования (12.0)	Образование земельных участков из земель или земельных участков, находящихся в государственной или муниципальной собственности, в кадастровом квартале 86:22:0015001	927	Ханты-Мансийский Автономный округ - Югра, городской округ Югорск, г. Югорск, р-он Югорск-2
:3У27	Земельные участки (территории) общего пользования (12.0)	Образование земельных участков из земель или земельных участков, находящихся в государственной или муниципальной собственности, в кадастровом квартале 86:22:0015001	3656	Ханты-Мансийский Автономный округ - Югра, городской округ Югорск, г. Югорск, р-он Югорск-2
:3У28	Земельные участки (территории) общего пользования (12.0)	Образование земельных участков из земель или земельных участков, находящихся в государственной или муниципальной собственности, в кадастровом квартале 86:22:0015001	3675	Ханты-Мансийский Автономный округ - Югра, городской округ Югорск, г. Югорск, р-он Югорск-2

Условный номер образуемого земельного участка на чертеже	Вид разрешенного использования образуемого земельного участка в соответствии с проектом планировки территории	Возможный способ образования	Площадь образуемого земельного участка, м <sup>2</sup>	Адрес
:3У29	Улично-дорожная сеть (12.0.1)	Образование земельных участков из земель или земельных участков, находящихся в государственной или муниципальной собственности, в кадастровом квартале 86:22:0015001	9031	Ханты-Мансийский Автономный округ - Югра, городской округ Югорск, г. Югорск, ул. Севастопольская
:3У30	Земельные участки (территории) общего пользования (12.0)	Образование земельных участков из земель или земельных участков, находящихся в государственной или муниципальной собственности, в кадастровом квартале 86:22:0015001	7691	Ханты-Мансийский Автономный округ - Югра, городской округ Югорск, г. Югорск, р-он Югорск-2
:3У31	Земельные участки (территории) общего пользования (12.0)	Образование земельных участков из земель или земельных участков, находящихся в государственной или муниципальной собственности, в кадастровом квартале 86:22:0015001	1161	Ханты-Мансийский Автономный округ - Югра, городской округ Югорск, г. Югорск, р-он Югорск-2
:3У32	Земельные участки (территории) общего пользования (12.0)	Образование земельных участков из земель или земельных участков, находящихся в государственной или муниципальной собственности, в кадастровом квартале 86:22:0015001	409	Ханты-Мансийский Автономный округ - Югра, городской округ Югорск, г. Югорск, р-он Югорск-2
:3У33	Земельные участки (территории) общего пользования (12.0)	Образование земельных участков из земель или земельных участков, находящихся в государственной или муниципальной собственности, в кадастровом квартале 86:22:0015001	405	Ханты-Мансийский Автономный округ - Югра, городской округ Югорск, г. Югорск, р-он Югорск-2

Условный номер образуемого земельного участка на чертеже	Вид разрешенного использования образуемого земельного участка в соответствии с проектом планировки территории	Возможный способ образования	Площадь образуемого земельного участка, м <sup>2</sup>	Адрес
:3У34	Земельные участки (территории) общего пользования (12.0)	Образование земельных участков из земель или земельных участков, находящихся в государственной или муниципальной собственности, в кадастровом квартале 86:22:0015001	3261	Ханты-Мансийский Автономный округ - Югра, городской округ Югорск, г. Югорск, р-он Югорск-2
:3У35	Земельные участки (территории) общего пользования (12.0)	Образование земельных участков из земель или земельных участков, находящихся в государственной или муниципальной собственности, в кадастровом квартале 86:22:0015001	8988	Ханты-Мансийский Автономный округ - Югра, городской округ Югорск, г. Югорск, р-он Югорск-2
:3У36	Улично-дорожная сеть (12.0.1)	Образование земельных участков из земель или земельных участков, находящихся в государственной или муниципальной собственности, в кадастровом квартале 86:22:0015001	18372	Ханты-Мансийский Автономный округ - Югра, городской округ Югорск, г. Югорск, р-он Югорск-2
:3У37	Размещение гаражей для собственных нужд (2.7.2)	Образование земельных участков из земель или земельных участков, находящихся в государственной или муниципальной собственности, в кадастровом квартале 86:22:0015001	35	Ханты-Мансийский автономный округ – Югра, городской округ Югорск, город Югорск, территория микрорайон Югорск-2 38, земельный участок 226
:3У38	Улично-дорожная сеть (12.0.1)	Раздел земельного участка с сохранением исходного участка в измененных границах с кадастровым номером 86:22:0015001:1471	34981	Ханты-Мансийский Автономный округ - Югра, городской округ

Условный номер образуемого земельного участка на чертеже	Вид разрешенного использования образуемого земельного участка в соответствии с проектом планировки территории	Возможный способ образования	Площадь образуемого земельного участка, м <sup>2</sup>	Адрес
				Югорск, г. Югорск, ул. Крымская
:3У39	Улично-дорожная сеть (12.0.1)	Перераспределение земельного участка с кадастровым номером 86:22:0015001:1472 и земель государственной неразграниченной собственности в кадастровом квартале 86:22:0015001	45068	Ханты-Мансийский Автономный округ - Югра, городской округ Югорск, г. Югорск, р-он Югорск-2
:3У40	Улично-дорожная сеть (12.0.1)	Раздел земельного участка с сохранением исходного участка в измененных границах с кадастровым номером 86:22:0015001:314	457	Ханты-Мансийский автономный округ - Югра, городской округ Югорск, г. Югорск, р-он Югорск-2
:3У41	Размещение гаражей для собственных нужд (2.7.2)	Образование земельных участков из земель или земельных участков, находящихся в государственной или муниципальной собственности, в кадастровом квартале 86:22:0015001	33	Ханты-Мансийский автономный округ – Югра, городской округ Югорск, город Югорск, территория микрорайон Югорск-2 38, земельный участок 231
:3У43	Общежития (3.2.4)	Перераспределение земельных участков с кадастровыми номерами 86:22:0015001:1258, 86:22:0015001:1476, 86:22:0015001:1802 и земель государственной неразграниченной собственности, в кадастровом квартале 86:22:0015001	1072	Ханты-Мансийский автономный округ - Югра, городской округ Югорск, г Югорск, р-н Югорск-2, земельный участок 32



Условный номер образуемого земельного участка на чертеже	Вид разрешенного использования образуемого земельного участка в соответствии с проектом планировки территории	Возможный способ образования	Площадь образуемого земельного участка, м <sup>2</sup>	Адрес
:3У44	Обслуживание жилой застройки (2.7)	Перераспределение земельных участков с кадастровыми номерами 86:22:0015001:1258, 86:22:0015001:1476, 86:22:0015001:1802 и земель государственной неразграниченной собственности, в кадастровом квартале 86:22:0015001	2223	Ханты-Мансийский автономный округ - Югра, городской округ Югорск, г. Югорск, р-он Югорск-2
:3У45	Земельные участки (территории) общего пользования (12.0)	Образование земельных участков из земель или земельных участков, находящихся в государственной или муниципальной собственности, в кадастровом квартале 86:22:0015001	10742	Ханты-Мансийский Автономный округ - Югра, городской округ Югорск, г. Югорск, р-он Югорск-2
:3У46	Земельные участки (территории) общего пользования (12.0)	Образование земельных участков из земель или земельных участков, находящихся в государственной или муниципальной собственности, в кадастровом квартале 86:22:0015001	15812	Ханты-Мансийский Автономный округ - Югра, городской округ Югорск, г. Югорск, р-он Югорск-2
:3У47	Земельные участки (территории) общего пользования (12.0)	Образование земельных участков из земель или земельных участков, находящихся в государственной или муниципальной собственности, в кадастровом квартале 86:22:0015001	353	Ханты-Мансийский Автономный округ - Югра, городской округ Югорск, г. Югорск, р-он Югорск-2
:3У48	Земельные участки (территории) общего пользования (12.0)	Образование земельных участков из земель или земельных участков, находящихся в государственной или муниципальной собственности, в кадастровом квартале 86:22:0015001	83969	Ханты-Мансийский Автономный округ - Югра, городской округ Югорск, г. Югорск, р-он Югорск-2

Условный номер образуемого земельного участка на чертеже	Вид разрешенного использования образуемого земельного участка в соответствии с проектом планировки территории	Возможный способ образования	Площадь образуемого земельного участка, м <sup>2</sup>	Адрес
:3У49	Земельные участки (территории) общего пользования (12.0)	Образование земельных участков из земель или земельных участков, находящихся в государственной или муниципальной собственности, в кадастровом квартале 86:22:0015001	10136	Ханты-Мансийский Автономный округ - Югра, городской округ Югорск, г. Югорск, р-он Югорск-2
:3У50	Земельные участки (территории) общего пользования (12.0)	Образование земельных участков из земель или земельных участков, находящихся в государственной или муниципальной собственности, в кадастровом квартале 86:22:0015001	6727	Ханты-Мансийский Автономный округ - Югра, городской округ Югорск, г. Югорск, р-он Югорск-2
:3У51	Земельные участки (территории) общего пользования (12.0)	Образование земельных участков из земель или земельных участков, находящихся в государственной или муниципальной собственности, в кадастровом квартале 86:22:0015001	156652	Ханты-Мансийский Автономный округ - Югра, городской округ Югорск, г. Югорск, р-он Югорск-2
:3У52	Размещение гаражей для собственных нужд (2.7.2)	Образование земельных участков из земель или земельных участков, находящихся в государственной или муниципальной собственности, в кадастровом квартале 86:22:0015001	34	Ханты-Мансийский автономный округ – Югра, городской округ Югорск, город Югорск, территория микрорайон Югорск-2 38, земельный участок 232

Условный номер образуемого земельного участка на чертеже	Вид разрешенного использования образуемого земельного участка в соответствии с проектом планировки территории	Возможный способ образования	Площадь образуемого земельного участка, м <sup>2</sup>	Адрес
:3У53	Размещение гаражей для собственных нужд (2.7.2)	Образование земельных участков из земель или земельных участков, находящихся в государственной или муниципальной собственности, в кадастровом квартале 86:22:0015001	37	Ханты-Мансийский автономный округ – Югра, городской округ Югорск, город Югорск, территория микрорайон Югорск-2 38, земельный участок 233
:3У54	Площадки для занятий спортом (5.1.3)	Образование земельных участков из земель или земельных участков, находящихся в государственной или муниципальной собственности, в кадастровом квартале 86:22:0015001	3573	Ханты-Мансийский Автономный округ - Югра, городской округ Югорск, г. Югорск, р-он Югорск-2
2 этап				
:3У55	Земельные участки (территории) общего пользования (12.0)	Перераспределение земельных участков с условным номером :3У21 и земель государственной неразграниченной собственности в кадастровом квартале 86:22:0015001	1591	Ханты-Мансийский Автономный округ - Югра, городской округ Югорск, г. Югорск, р-он Югорск-2
:3У56	Земельные участки (территории) общего пользования (12.0)	Перераспределение земельных участков с условным номером :3У35 и земель государственной неразграниченной собственности в кадастровом квартале 86:22:0015001	9003	Ханты-Мансийский Автономный округ - Югра, городской округ Югорск, г. Югорск, р-он Югорск-2

Условный номер образуемого земельного участка на чертеже	Вид разрешенного использования образуемого земельного участка в соответствии с проектом планировки территории	Возможный способ образования	Площадь образуемого земельного участка, м <sup>2</sup>	Адрес
:3У57	Земельные участки (территории) общего пользования (12.0)	Перераспределение земельных участков с условным номером :3У33 и земель государственной неразграниченной собственности в кадастровом квартале 86:22:0015001	415	Ханты-Мансийский Автономный округ - Югра, городской округ Югорск, г. Югорск, район Югорск-2
:3У58	Земельные участки (территории) общего пользования (12.0)	Перераспределение земельных участков с условным номером :3У11 и земель государственной неразграниченной собственности в кадастровом квартале 86:22:0015001	1107	Ханты-Мансийский Автономный округ - Югра, городской округ Югорск, г. Югорск, район Югорск-2
:3У59	Земельные участки (территории) общего пользования (12.0)	Перераспределение земельных участков с условным номером :3У13 и земель государственной неразграниченной собственности в кадастровом квартале 86:22:0015001	332	Ханты-Мансийский Автономный округ - Югра, городской округ Югорск, г. Югорск, район Югорск-2
:3У60	Земельные участки (территории) общего пользования (12.0)	Перераспределение земельных участков с условным номером :3У34 и земель государственной неразграниченной собственности в кадастровом квартале 86:22:0015001	3274	Ханты-Мансийский Автономный округ - Югра, городской округ Югорск, г. Югорск, район Югорск-2
:3У61	Улично-дорожная сеть (12.0.1)	Перераспределение земельных участков с условными номерами :3У39, :3У40 и земель государственной неразграниченной собственности в кадастровом квартале 86:22:0015001	45828	Ханты-Мансийский Автономный округ - Югра, городской округ Югорск, г. Югорск, район Югорск-2

Условный номер образуемого земельного участка на чертеже	Вид разрешенного использования образуемого земельного участка в соответствии с проектом планировки территории	Возможный способ образования	Площадь образуемого земельного участка, м <sup>2</sup>	Адрес
:ЗУ62	Земельные участки (территории) общего пользования (12.0)	Перераспределение земельных участков с кадастровыми номерами 86:22:0015001:1401, 86:22:0015001:1397, 86:22:0015001:1399, 86:22:0015001:1405, 86:22:0015001:1400 с условными номерами :ЗУ17, :ЗУ29, :ЗУ15, :ЗУ50, :ЗУ51 и земель государственной неразграниченной собственности в кадастровом квартале 86:22:0015001	161629	Ханты-Мансийский Автономный округ - Югра, городской округ Югорск, г. Югорск, р-он Югорск-2
:ЗУ63	Земельные участки (территории) общего пользования (12.0)	Перераспределение земельных участков с кадастровыми номерами 86:22:0015001:1401, 86:22:0015001:1397, 86:22:0015001:1399, 86:22:0015001:1405, 86:22:0015001:1400 с условными номерами :ЗУ17, :ЗУ29, :ЗУ15, :ЗУ50, :ЗУ51 и земель государственной неразграниченной собственности в кадастровом квартале 86:22:0015001	6951	Ханты-Мансийский Автономный округ - Югра, городской округ Югорск, г. Югорск, р-он Югорск-2
:ЗУ64	Улично-дорожная сеть (12.0.1)	Перераспределение земельных участков с кадастровыми номерами 86:22:0015001:1401, 86:22:0015001:1397, 86:22:0015001:1399, 86:22:0015001:1405, 86:22:0015001:1400 с условными номерами :ЗУ17, :ЗУ29, :ЗУ15, :ЗУ50, :ЗУ51 и земель государственной неразграниченной собственности в кадастровом квартале 86:22:0015001	4997	Россия, Ханты-Мансийский автономный округ-Югра, городской округ Югорск, г. Югорск, Проезд 180
:ЗУ65	Улично-дорожная сеть (12.0.1)	Перераспределение земельных участков с кадастровыми номерами 86:22:0015001:1401, 86:22:0015001:1397, 86:22:0015001:1399, 86:22:0015001:1405, 86:22:0015001:1400 с условными номерами :ЗУ17, :ЗУ29, :ЗУ15, :ЗУ50, :ЗУ51 и земель	14771	Ханты-Мансийский Автономный округ - Югра, городской округ Югорск, г. Югорск, ул. Севастопольская

Условный номер образуемого земельного участка на чертеже	Вид разрешенного использования образуемого земельного участка в соответствии с проектом планировки территории	Возможный способ образования	Площадь образуемого земельного участка, м <sup>2</sup>	Адрес
		государственной неразграниченной собственности в кадастровом квартале 86:22:0015001		
3 этап				
:3У66	Улично-дорожная сеть (12.0.1)	Раздел земельного участка с условным номером :3У61	1892	Ханты-Мансийский Автономный округ - Югра, городской округ Югорск, г. Югорск, р-он Югорск-2
:3У67	Улично-дорожная сеть (12.0.1)	Раздел земельного участка с условным номером :3У61	4602	Ханты-Мансийский Автономный округ - Югра, городской округ Югорск, г. Югорск, р-он Югорск-2
:3У68	Улично-дорожная сеть (12.0.1)	Раздел земельного участка с условным номером :3У61	10176	Ханты-Мансийский Автономный округ - Югра, городской округ Югорск, г. Югорск, Проезд 175
:3У69	Улично-дорожная сеть (12.0.1)	Раздел земельного участка с условным номером :3У61	12662	Ханты-Мансийский Автономный округ - Югра, городской округ Югорск, г. Югорск, ул. Ставропольская

Условный номер образуемого земельного участка на чертеже	Вид разрешенного использования образуемого земельного участка в соответствии с проектом планировки территории	Возможный способ образования	Площадь образуемого земельного участка, м <sup>2</sup>	Адрес
:ЗУ70	Улично-дорожная сеть (12.0.1)	Раздел земельного участка с условным номером :ЗУ61	3839	Ханты-Мансийский Автономный округ - Югра, городской округ Югорск, г. Югорск, Проезд 179
:ЗУ71	Улично-дорожная сеть (12.0.1)	Объединение земельных участков с кадастровыми номерами 86:22:0015001:1052, 86:22:0015001:1414, 86:22:0015001:1232, 86:22:0015001:921, 86:22:0015001:936, 86:22:0015001:1378, 86:22:0015001:1017, 86:22:0015001:1165, 86:22:0015001:1780, с условными номерами:ЗУ52, :ЗУ53, :ЗУ41, :ЗУ37	15067	Ханты-Мансийский Автономный округ - Югра, городской округ Югорск, г. Югорск, ул. Севастопольская
:ЗУ72	Улично-дорожная сеть (12.0.1)	Раздел земельного участка с условным номером :ЗУ61	6367	Ханты-Мансийский Автономный округ - Югра, городской округ Югорск, г. Югорск, ул. Армавирская
:ЗУ73	Улично-дорожная сеть (12.0.1)	Раздел земельного участка с условным номером :ЗУ61	6290	Ханты-Мансийский Автономный округ - Югра, городской округ Югорск, г. Югорск, Проезд 176

Таблица 2

№ п/п	Кадастровый номер	Площадь учтенная, м <sup>2</sup>	Площадь в измененных границах, м <sup>2</sup>
1	86:22:0015001:1471	4271253	4083354
2	86:22:0015001:314	11363	10912

Таблица 3

Перечень и сведения о площади образуемых земельных участков,  
которые будут отнесены к территориям общего пользования или имуществу  
общего пользования

Условный номер	Вид разрешенного использования	Площадь, м <sup>2</sup>
1 этап		
:ЗУ1	Земельные участки (территории) общего пользования (12.0)	237
:ЗУ2	Земельные участки (территории) общего пользования (12.0)	392
:ЗУ3	Улично-дорожная сеть (12.0.1)	346
:ЗУ6	Земельные участки (территории) общего пользования (12.0)	464
:ЗУ7	Земельные участки (территории) общего пользования (12.0)	1887
:ЗУ9	Земельные участки (территории) общего пользования (12.0)	3019
:ЗУ10	Земельные участки (территории) общего пользования (12.0)	3146
:ЗУ11	Земельные участки (территории) общего пользования (12.0)	1096
:ЗУ12	Земельные участки (территории) общего пользования (12.0)	1374
:ЗУ13	Земельные участки (территории) общего пользования (12.0)	332
:ЗУ14	Земельные участки (территории) общего пользования (12.0)	1182
:ЗУ15	Улично-дорожная сеть (12.0.1)	4869
:ЗУ16	Земельные участки (территории) общего пользования (12.0)	29084
:ЗУ17	Улично-дорожная сеть (12.0.1)	3569
:ЗУ18	Улично-дорожная сеть (12.0.1)	1842
:ЗУ19	Земельные участки (территории) общего пользования (12.0)	115393
:ЗУ20	Улично-дорожная сеть (12.0.1)	2095
:ЗУ21	Земельные участки (территории) общего пользования (12.0)	1558
:ЗУ22	Земельные участки (территории) общего пользования (12.0)	2865
:ЗУ25	Земельные участки (территории) общего пользования (12.0)	1183
:ЗУ26	Земельные участки (территории) общего пользования (12.0)	927
:ЗУ27	Земельные участки (территории) общего пользования (12.0)	3656
:ЗУ28	Земельные участки (территории) общего пользования (12.0)	3675
:ЗУ29	Улично-дорожная сеть (12.0.1)	9031
:ЗУ30	Земельные участки (территории) общего пользования (12.0)	7691
:ЗУ31	Земельные участки (территории) общего пользования (12.0)	1161
:ЗУ32	Земельные участки (территории) общего пользования (12.0)	409
:ЗУ33	Земельные участки (территории) общего пользования (12.0)	405
:ЗУ34	Земельные участки (территории) общего пользования (12.0)	3261



Условный номер	Вид разрешенного использования	Площадь, м <sup>2</sup>
:ЗУ35	Земельные участки (территории) общего пользования (12.0)	8988
:ЗУ36	Улично-дорожная сеть (12.0.1)	18372
:ЗУ38	Улично-дорожная сеть (12.0.1)	34981
:ЗУ39	Улично-дорожная сеть (12.0.1)	45068
:ЗУ40	Улично-дорожная сеть (12.0.1)	457
:ЗУ45	Земельные участки (территории) общего пользования (12.0)	10742
:ЗУ46	Земельные участки (территории) общего пользования (12.0)	15812
:ЗУ47	Земельные участки (территории) общего пользования (12.0)	353
:ЗУ48	Земельные участки (территории) общего пользования (12.0)	83969
:ЗУ49	Земельные участки (территории) общего пользования (12.0)	10136
:ЗУ50	Земельные участки (территории) общего пользования (12.0)	6727
:ЗУ51	Земельные участки (территории) общего пользования (12.0)	156652
2 этап		
:ЗУ55	Земельные участки (территории) общего пользования (12.0)	1591
:ЗУ56	Земельные участки (территории) общего пользования (12.0)	9003
:ЗУ57	Земельные участки (территории) общего пользования (12.0)	415
:ЗУ58	Земельные участки (территории) общего пользования (12.0)	1107
:ЗУ59	Земельные участки (территории) общего пользования (12.0)	332
:ЗУ60	Земельные участки (территории) общего пользования (12.0)	3274
:ЗУ61	Улично-дорожная сеть (12.0.1)	45828
:ЗУ62	Земельные участки (территории) общего пользования (12.0)	161629
:ЗУ63	Земельные участки (территории) общего пользования (12.0)	6951
:ЗУ64	Улично-дорожная сеть (12.0.1)	4997
:ЗУ65	Улично-дорожная сеть (12.0.1)	14771
3 этап		
:ЗУ66	Улично-дорожная сеть (12.0.1)	1892
:ЗУ67	Улично-дорожная сеть (12.0.1)	4602
:ЗУ68	Улично-дорожная сеть (12.0.1)	10176
:ЗУ69	Улично-дорожная сеть (12.0.1)	12662
:ЗУ70	Улично-дорожная сеть (12.0.1)	3839
:ЗУ71	Улично-дорожная сеть (12.0.1)	15067
:ЗУ72	Улично-дорожная сеть (12.0.1)	6367
:ЗУ73	Улично-дорожная сеть (12.0.1)	6290

Таблица 4

Земельные участки, предполагаемые к резервированию и (или)  
изъятию для государственных или муниципальных нужд

Кадастровый номер	Вид разрешенного использования	Площадь, м <sup>2</sup>	Адрес
86:22:0015001:1017	Размещение гаражей для собственных нужд	41	Ханты-Мансийский автономный округ – Югра, городской округ Югорск, г. Югорск, Югорск-2, 38, участок № 227
86:22:0015001:1052	Размещение гаражей для	32	Ханты-Мансийский

Кадастровый номер	Вид разрешенного использования	Площадь, м <sup>2</sup>	Адрес
	собственных нужд		автономный округ – Югра, городской округ Югорск, г. Югорск, Югорск-2, 38, участок № 171
86:22:0015001:1165	Размещение гаражей для собственных нужд	34	Ханты-Мансийский автономный округ – Югра, городской округ Югорск, г. Югорск, Югорск-2, 38, участок № 225
86:22:0015001:1232	Размещение гаражей для собственных нужд	32	Ханты-Мансийский автономный округ – Югра, городской округ Югорск, г. Югорск, Югорск-2, 38, участок № 203
86:22:0015001:1378	Размещение гаражей для собственных нужд	38	Ханты-Мансийский автономный округ – Югра, городской округ Югорск, г. Югорск, Югорск-2, 38, участок № 230
86:22:0015001:1397	Для индивидуального жилищного строительства	1500	Ханты-Мансийский автономный округ – Югра, городской округ Югорск, г. Югорск, улица Севастопольская, 10
86:22:0015001:1399	Для индивидуального жилищного строительства	1500	Ханты-Мансийский автономный округ – Югра, городской округ Югорск, г. Югорск, улица Севастопольская, 8
86:22:0015001:1400	Для индивидуального жилищного строительства	1500	Ханты-Мансийский автономный округ – Югра, городской округ Югорск, г. Югорск, улица Севастопольская, 4
86:22:0015001:1401	Для индивидуального жилищного строительства	1500	Ханты-Мансийский автономный округ – Югра, городской округ Югорск, г. Югорск, улица Севастопольская, 12
86:22:0015001:1405	Для индивидуального жилищного строительства	1500	Ханты-Мансийский автономный округ – Югра, городской округ

Кадастровый номер	Вид разрешенного использования	Площадь, м <sup>2</sup>	Адрес
			Югорск, г. Югорск, улица Севастопольская, 6
86:22:0015001:1414	Размещение гаражей для собственных нужд	35	Ханты-Мансийский автономный округ – Югра, городской округ Югорск, г. Югорск, Югорск-2, 38, участок № 202
86:22:0015001:1780	Размещение гаражей для собственных нужд	37	Ханты-Мансийский автономный округ – Югра, городской округ Югорск, г. Югорск, Югорск-2, 38, участок № 224
86:22:0015001:921	Размещение гаражей для собственных нужд	32	Ханты-Мансийский автономный округ – Югра, городской округ Югорск, г. Югорск, Югорск-2, 38, участок № 204
86:22:0015001:936	Размещение гаражей для собственных нужд	17	Ханты-Мансийский автономный округ – Югра, городской округ Югорск, г. Югорск, Югорск-2, 38, участок № 205
:3У37	Размещение гаражей для собственных нужд (2.7.2)	35	Ханты-Мансийский автономный округ – Югра, городской округ Югорск, город Югорск, территория микрорайон Югорск-2 38, земельный участок 226
:3У41	Размещение гаражей для собственных нужд (2.7.2)	37	Ханты-Мансийский автономный округ – Югра, городской округ Югорск, город Югорск, территория микрорайон Югорск-2 38, земельный участок 231
:3У52	Размещение гаражей для собственных нужд (2.7.2)	38	Ханты-Мансийский автономный округ – Югра, городской округ Югорск, город Югорск, территория микрорайон Югорск-2 38, земельный участок 232
:3У53	Размещение гаражей для собственных нужд (2.7.2)	39	Ханты-Мансийский автономный округ –

Кадастровый номер	Вид разрешенного использования	Площадь, м <sup>2</sup>	Адрес
			Югра, городской округ Югорск, город Югорск, территория микрорайон Югорск-2 38, земельный участок 233

Таблица 5

Координаты характерных точек границ территории, в отношении которой  
утвержден проект межевания

Номер точки	Координаты	
	X	Y
1	990550.01	1665186.37
2	990532.82	1665343.20
3	990249.82	1665316.52
4	990244.60	1665393.07
5	990235.07	1665433.14
6	990210.37	1665489.84
7	990170.73	1665537.51
8	990146.50	1665556.56
9	990119.68	1665572.11
10	990082.27	1665585.72
11	990076.03	1665587.99
12	990045.49	1665593.31
13	990033.50	1665596.57
14	989720.24	1665571.51
15	989299.57	1665813.87
16	989398.34	1666001.06
17	989398.51	1666001.85
18	989400.30	1666008.05
19	989402.47	1666014.10
20	989405.06	1666020.05
21	989408.01	1666025.75
22	989435.53	1666075.35
23	989453.54	1666107.80
24	989461.39	1666120.58
25	989420.95	1666143.07
26	989482.58	1666254.06
27	989370.83	1666316.17
28	989370.83	1666316.18
29	989443.14	1666446.49
30	989505.52	1666411.54
31	989530.45	1666462.86
32	989527.76	1666463.97
33	989534.34	1666476.90
34	989532.76	1666482.55
35	989522.31	1666487.88
36	989514.50	1666527.76
37	989490.13	1666540.82
38	989469.69	1666551.77
39	989507.30	1666612.29
40	989474.40	1666626.32
41	989441.29	1666568.08
42	989410.50	1666512.21
43	989409.23	1666509.52
44	989407.23	1666505.28
45	989331.50	1666368.90
46	989321.25	1666372.42
47	989313.12	1666374.36
48	989310.41	1666374.93
49	989310.78	1666378.33
50	989311.34	1666388.04
51	989311.23	1666396.18
52	989309.55	1666412.39
53	989305.93	1666428.27
54	989300.42	1666443.58
55	989300.28	1666443.85
56	989300.28	1666443.86
57	989293.26	1666457.86
58	989220.50	1666583.21
59	989210.16	1666598.04
60	989197.96	1666611.31
61	989184.09	1666622.85
62	989168.81	1666632.43
63	989159.91	1666636.79
64	989159.90	1666636.79
65	989159.84	1666636.82
66	989165.06	1666663.54
67	989166.11	1666668.88
68	989175.51	1666716.98
69	989175.56	1666722.64
70	989174.56	1666728.16

Номер точки	Координаты	
	X	Y
71	989172.59	1666733.31
72	989169.64	1666738.09
73	989165.85	1666742.25
74	989161.40	1666745.60
75	989156.41	1666748.06
76	989152.85	1666749.18
77	989016.03	1666778.37
78	988869.36	1666809.66
79	988862.36	1666811.15
80	988860.07	1666811.64
81	988856.85	1666812.32
82	988851.47	1666789.13
83	988851.05	1666787.08
84	988842.61	1666747.97
85	988834.17	1666708.86
86	988804.84	1666715.19
87	988775.50	1666721.52
88	988746.17	1666727.85
89	988754.61	1666766.96
90	988734.23	1666767.51
91	988726.60	1666732.16
92	988720.73	1666704.96
93	988716.12	1666706.11
94	988713.12	1666692.39
95	988713.09	1666692.23
96	988709.85	1666673.19
97	988708.89	1666663.58
98	988708.39	1666650.48
99	988708.69	1666637.63
100	988709.49	1666624.97
101	988617.48	1666645.72
102	988621.32	1666632.02
103	988624.42	1666623.62
104	988627.87	1666616.27
105	988632.30	1666607.74
106	988635.70	1666602.64
107	988638.24	1666596.72
108	988641.22	1666586.38
109	988647.69	1666574.46
110	988650.34	1666565.12
111	988655.44	1666553.50
112	988658.94	1666548.60
113	988656.42	1666545.74
114	988651.10	1666540.96
115	988648.36	1666537.48
116	988643.52	1666534.16
117	988633.90	1666528.30
118	988639.34	1666521.14

Номер точки	Координаты	
	X	Y
119	988642.92	1666516.32
120	988660.66	1666501.18
121	988669.14	1666495.62
122	988670.84	1666493.78
123	988671.14	1666492.80
124	988671.00	1666491.42
125	988669.92	1666489.92
126	988676.18	1666479.42
127	988682.70	1666469.82
128	988689.34	1666459.66
129	988695.24	1666448.12
130	988703.02	1666439.26
131	988718.54	1666427.44
132	988725.14	1666420.80
133	988735.48	1666420.26
134	988742.56	1666419.60
135	988753.46	1666416.80
136	988760.08	1666408.34
137	988761.80	1666403.66
138	988763.00	1666394.20
139	988764.86	1666387.18
140	988767.54	1666381.50
141	988769.46	1666378.98
142	988772.48	1666376.16
143	988776.20	1666369.82
144	988777.26	1666363.92
145	988777.12	1666359.24
146	988777.22	1666352.42
147	988777.32	1666348.94
148	988777.36	1666347.70
149	988777.30	1666347.20
150	988777.02	1666345.10
151	988777.64	1666343.96
152	988777.82	1666342.80
153	988778.28	1666341.86
154	988778.50	1666340.76
155	988779.02	1666339.42
156	988779.44	1666337.94
157	988779.78	1666335.94
158	988779.78	1666335.00
159	988779.54	1666333.44
160	988779.38	1666332.34
161	988779.15	1666331.00
162	988781.33	1666329.76
163	988668.74	1666144.35
164	988610.82	1666042.56
165	989039.26	1665784.88
166	989307.36	1665623.44

Номер точки	Координаты	
	X	Y
167	989512.20	1665499.94
168	989534.78	1665492.38
169	989561.16	1665494.26
170	989680.62	1665540.81
171	989719.93	1665547.00
172	989776.88	1665555.97
173	989781.04	1665556.63
174	989785.24	1665556.64
175	989998.26	1665573.69

Номер точки	Координаты	
	X	Y
176	990077.09	1665565.93
177	990111.18	1665553.92
178	990135.25	1665539.97
179	990156.71	1665523.10
180	990192.53	1665479.09
181	990216.02	1665426.78
182	990224.20	1665389.88
183	990229.87	1665315.10
184	990239.13	1665191.06

Таблица 6

## Координаты характерных точек изменяемых земельных участков

Номер точки	Координаты	
	X	Y
86:22:0015001:314		
1	989180.49	1666402.57
2	989192.15	1666464.58
3	989221.62	1666458.56
4	989222.18	1666462.80
5	989224.87	1666488.50
6	989225.89	1666510.82
7	989214.96	1666512.97
8	989200.87	1666507.26
9	989158.47	1666516.99
10	989152.55	1666512.19
11	989148.97	1666495.96
12	989113.52	1666503.81
13	989112.21	1666498.07
14	989103.31	1666499.45
15	989098.69	1666477.13
16	989088.27	1666426.69
17	989086.13	1666416.31
18	989176.33	1666398.48
19	989178.28	1666400.39
20	989180.48	1666402.57
86:22:0015001:1471		
1	988690.46	1666842.05
2	988690.20	1666839.15
3	988690.20	1666839.14
4	988690.46	1666842.04
5	988703.86	1666859.10
6	988703.83	1666859.09
7	988703.63	1666858.94
8	991356.26	1664047.04
9	991390.68	1664109.48
10	990144.16	1664815.90

Номер точки	Координаты	
	X	Y
11	990145.94	1665192.48
12	990231.69	1665191.17
13	990239.13	1665191.06
14	990229.87	1665315.10
15	990224.20	1665389.88
16	990216.02	1665426.78
17	990192.53	1665479.09
18	990156.71	1665523.10
19	990135.25	1665539.97
20	990111.18	1665553.92
21	990077.09	1665565.93
22	989998.26	1665573.69
23	989785.28	1665556.64
24	989781.04	1665556.63
25	989776.82	1665555.97
26	989719.93	1665547.00
27	989680.62	1665540.81
28	989561.16	1665494.26
29	989534.78	1665492.38
30	989512.20	1665499.94
31	989307.36	1665623.44
32	989039.26	1665784.88
33	988610.82	1666042.56
34	988668.74	1666144.35
35	988781.33	1666329.76
36	988779.14	1666330.96
37	988126.48	1666702.25
38	988175.66	1666956.09
39	987828.36	1667003.90
40	987496.86	1667049.68
41	986668.62	1667320.58
42	986868.74	1666940.00

Номер точки	Координаты	
	X	Y
43	986807.56	1666817.76
44	986349.10	1667034.40
45	986269.36	1666902.14
46	986075.50	1667008.08
47	986054.94	1666965.14
48	986245.16	1666857.96

Номер точки	Координаты	
	X	Y
49	986224.70	1666693.68
50	986232.36	1666541.80
51	989533.55	1664690.97
52	990001.63	1664428.54
53	990159.26	1664719.09
54	990515.20	1664519.25

Таблица 7

## Координаты характерных точек образуемых земельных участков 1 этапа

Номер точки	Координаты	
	X	Y
:3У1		
1	989113.26	1666366.19
2	989113.93	1666370.20
3	989056.94	1666380.87
4	989056.64	1666376.88
5	989090.43	1666370.35
:3У2		
1	989153.52	1666317.78
2	989154.60	1666320.27
3	989151.05	1666321.03
4	989057.23	1666341.09
5	989051.73	1666353.78
6	989048.95	1666338.73
7	989054.58	1666337.78
:3У3		
1	989003.80	1666421.87
2	989005.13	1666429.63
3	988999.75	1666430.56
4	988961.25	1666437.25
5	988960.14	1666429.64
:3У4		
1	988913.32	1666496.45
2	988920.32	1666532.81
3	988921.69	1666539.07
4	988924.67	1666553.02
5	988902.29	1666558.55
6	988898.21	1666537.07
7	988891.06	1666538.45
8	988884.06	1666502.10
:3У5		
1	988942.59	1666490.82
2	988949.60	1666527.16
3	988945.43	1666528.11
4	988946.31	1666533.79
5	988921.69	1666539.07

Номер точки	Координаты	
	X	Y
6	988920.32	1666532.81
7	988913.32	1666496.45
:3У6		
1	989150.71	1666290.96
2	989155.30	1666311.28
3	989151.14	1666312.13
4	989133.81	1666315.63
5	989128.88	1666294.97
:3У7		
1	989128.88	1666294.97
2	989133.81	1666315.63
3	989053.43	1666331.88
4	989041.44	1666333.88
5	989040.88	1666330.40
6	989051.12	1666328.56
7	989050.84	1666327.05
8	989050.72	1666326.39
9	989050.04	1666322.92
10	989049.85	1666321.99
11	989051.32	1666321.67
12	989050.97	1666320.11
13	989049.50	1666320.42
14	989049.33	1666319.56
15	989047.56	1666309.28
:3У8		
1	989277.07	1666296.27
2	989286.08	1666332.84
3	989173.08	1666355.33
4	989173.05	1666355.32
5	989169.33	1666356.03
6	989169.25	1666355.61
7	989169.16	1666355.18
8	989168.18	1666355.37
9	989167.98	1666354.38
10	989168.97	1666354.18

Номер точки	Координаты	
	X	Y
11	989163.61	1666326.17
12	989162.57	1666320.78
13	989162.56	1666320.78
14	989162.56	1666320.77
15	989200.87	1666313.34
:3Y9		
1	989272.45	1666277.50
2	989276.60	1666294.34
3	989200.45	1666311.39
4	989160.66	1666319.11
10	989158.13	1666313.01
6	989157.23	1666310.89
7	989155.30	1666311.28
8	989150.71	1666290.96
9	989258.96	1666272.59
11	989154.55	1666295.37
12	989168.29	1666292.59
13	989171.86	1666310.24
:3Y10		
1	989000.29	1666506.80
2	988994.33	1666541.09
3	988915.32	1666569.02
4	988913.44	1666560.17
5	988907.56	1666561.43
6	988909.42	1666570.31
7	988908.79	1666570.42
8	988907.44	1666564.22
9	988901.58	1666565.55
10	988895.73	1666566.87
11	988896.34	1666569.76
12	988888.87	1666570.81
13	988882.84	1666571.69
14	988876.05	1666572.60
15	988876.10	1666572.91
16	988870.40	1666573.57
17	988867.49	1666573.91
18	988866.90	1666570.61
19	988903.25	1666563.60
20	988902.29	1666558.55
21	988924.67	1666553.02
22	988921.69	1666539.07
23	988946.31	1666533.79
24	988945.43	1666528.11
25	988949.60	1666527.16
26	988947.79	1666517.78
27	988942.59	1666490.82
28	988948.80	1666489.62
29	988951.05	1666508.28

Номер точки	Координаты	
	X	Y
30	988963.77	1666506.18
31	988961.44	1666487.43
32	988965.55	1666486.90
33	988965.74	1666487.91
34	988970.43	1666512.23
:3Y11		
1	989033.48	1666382.44
2	989033.90	1666385.20
3	988998.79	1666391.51
4	988986.92	1666393.57
5	988985.28	1666393.75
6	988981.76	1666394.35
7	988953.90	1666399.19
8	988887.87	1666411.88
9	988892.74	1666437.09
10	988888.17	1666438.19
11	988882.28	1666408.73
12	988930.98	1666399.51
13	988974.26	1666391.59
14	988967.75	1666355.96
15	988969.14	1666355.67
16	988968.83	1666354.28
17	988967.50	1666354.58
18	988963.29	1666331.54
19	988962.13	1666324.85
20	988963.00	1666324.72
21	988962.87	1666323.79
22	988971.92	1666322.07
23	988970.88	1666338.72
24	988968.29	1666339.16
25	988968.87	1666341.99
26	988969.51	1666345.04
27	988972.81	1666344.49
28	988974.68	1666361.23
29	988974.66	1666361.24
30	988980.52	1666392.05
31	988998.36	1666388.84
32	988984.74	1666391.77
33	988984.91	1666393.18
34	988983.51	1666393.35
35	988983.34	1666391.94
36	988974.45	1666380.26
37	988974.58	1666381.67
38	988973.17	1666381.79
39	988973.04	1666380.39
40	989002.82	1666388.75
41	989003.13	1666390.14
42	989001.74	1666390.45



Номер точки	Координаты	
	X	Y
43	989001.43	1666389.06
44	989031.65	1666383.55
45	989031.97	1666384.92
46	989030.58	1666385.23
47	989030.27	1666383.86
:3Y12		
1	989040.25	1666327.02
2	989040.48	1666328.23
3	989040.88	1666330.40
4	989041.44	1666333.88
5	989016.29	1666338.09
6	989008.93	1666348.89
7	989001.10	1666350.86
8	988982.78	1666353.98
9	988979.99	1666354.49
10	988978.46	1666341.61
11	988976.89	1666339.76
12	988978.35	1666320.85
13	989015.31	1666312.11
14	989019.98	1666330.85
15	989010.81	1666337.25
16	989011.81	1666343.16
17	989007.86	1666343.83
18	989006.87	1666337.91
19	988989.21	1666338.33
20	988980.84	1666339.80
21	988979.01	1666329.34
22	988987.38	1666327.86
:3Y13		
1	988961.49	1666324.05
2	988961.61	1666324.92
3	988962.13	1666324.85
4	988963.29	1666331.54
5	988920.00	1666339.47
6	988918.71	1666332.17
:3Y14		
1	988919.03	1666432.07
2	988921.35	1666445.51
3	988868.16	1666456.25
4	988816.78	1666466.82
5	988815.05	1666458.66
6	988861.32	1666449.62
7	988863.77	1666444.04
8	988888.17	1666438.19
9	988892.74	1666437.09
:3Y15		
1	988720.10	1666202.24
2	988760.58	1666267.90

Номер точки	Координаты	
	X	Y
3	988761.68	1666269.14
4	988775.84	1666292.72
5	988782.90	1666304.32
6	988787.64	1666312.84
7	988789.32	1666314.90
8	988791.84	1666317.40
9	988793.80	1666319.08
10	988796.64	1666321.32
11	988794.60	1666322.44
12	988793.70	1666322.94
13	988790.16	1666324.90
14	988785.66	1666327.36
15	988783.94	1666328.32
16	988781.33	1666329.76
17	988668.74	1666144.35
18	988617.91	1666055.02
19	988610.82	1666042.56
20	988622.82	1666035.34
21	988630.35	1666047.40
22	988628.20	1666054.08
23	988649.36	1666086.32
24	988657.60	1666081.98
25	988693.80	1666149.20
26	988686.76	1666153.46
27	988717.12	1666204.14
:3Y16		
1	989665.44	1665550.26
2	989459.02	1665678.75
3	989420.64	1665677.86
4	989408.80	1665675.14
5	989397.60	1665672.60
6	989375.30	1665667.52
7	989320.86	1665648.44
8	989310.66	1665646.58
9	989298.74	1665649.18
10	989283.02	1665655.80
11	989315.12	1665636.25
12	989518.52	1665513.63
13	989536.70	1665507.59
14	989557.88	1665509.07
15	988779.72	1665958.27
16	988778.80	1665958.86
17	988735.00	1665985.64
:3Y17		
1	989683.82	1665556.51
2	989486.37	1665679.39
3	989459.02	1665678.75
4	989665.44	1665550.26

Номер точки	Координаты	
	X	Y
:3Y18		
1	988882.28	1666408.73
2	988888.17	1666438.19
3	988863.76	1666444.05
4	988861.32	1666449.62
5	988815.05	1666458.66
6	988814.72	1666457.09
7	988814.71	1666457.09
8	988814.42	1666455.70
9	988814.43	1666455.70
10	988812.81	1666448.05
11	988848.76	1666440.17
12	988844.94	1666423.08
13	988837.72	1666424.56
14	988835.60	1666413.67
15	988868.18	1666408.95
16	988868.58	1666411.32
:3Y19		
1	990045.49	1665593.31
2	990127.94	1665741.16
3	989819.94	1665889.72
4	989702.58	1665934.02
5	989735.02	1665821.52
6	989732.18	1665783.96
7	989699.70	1665740.70
8	989700.22	1665703.62
9	989654.40	1665701.72
10	989617.82	1665675.90
11	989553.64	1665680.94
12	989531.19	1665680.43
13	989507.34	1665679.88
14	989499.64	1665679.70
15	989486.37	1665679.39
16	989683.82	1665556.51
17	989720.24	1665571.51
18	990033.50	1665596.57
:3Y20		
1	989237.86	1666197.86
2	989238.96	1666203.54
3	989240.11	1666209.39
4	989247.08	1666253.20
5	989231.86	1666256.01
6	989226.59	1666208.05
7	989189.94	1666199.67
8	989164.40	1666206.10
9	989161.43	1666185.13
10	989164.25	1666184.57
11	989173.54	1666182.72

Номер точки	Координаты	
	X	Y
12	989179.35	1666181.65
13	989195.48	1666179.30
14	989213.78	1666178.65
15	989213.99	1666192.20
:3Y21		
1	989148.97	1666495.96
2	989152.55	1666512.19
3	989055.06	1666535.57
4	989061.80	1666566.89
5	989059.47	1666559.43
6	989053.97	1666561.16
7	989046.96	1666527.16
8	989056.32	1666524.71
9	989057.01	1666528.00
10	989102.88	1666518.24
11	989101.96	1666513.93
12	989101.95	1666513.93
13	989101.95	1666513.92
14	989099.39	1666501.95
15	989099.14	1666500.81
16	989098.41	1666497.42
17	989094.10	1666476.69
18	989098.41	1666475.79
19	989098.69	1666477.13
20	989103.31	1666499.45
21	989112.21	1666498.07
22	989113.52	1666503.81
23	989053.18	1666548.57
24	989053.05	1666547.75
25	989052.99	1666547.34
26	989052.93	1666546.93
27	989052.64	1666545.07
28	989053.28	1666544.96
29	989053.67	1666544.90
30	989054.06	1666544.84
31	989055.99	1666544.55
32	989056.27	1666546.38
33	989056.33	1666546.77
34	989056.39	1666547.15
35	989056.53	1666548.06
36	989100.18	1666487.56
37	989100.51	1666488.93
38	989099.14	1666489.26
39	989098.81	1666487.89
40	989049.31	1666532.58
41	989048.74	1666529.67
42	989048.66	1666529.29
43	989048.57	1666528.86

Номер точки	Координаты	
	X	Y
44	989048.32	1666527.55
45	989050.99	1666527.03
46	989051.75	1666526.88
47	989052.00	1666528.13
48	989052.08	1666528.53
49	989052.15	1666528.91
50	989052.74	1666531.92
51	989051.40	1666532.17
52	989051.00	1666532.25
53	989050.61	1666532.33
54	989102.63	1666499.57
55	989102.81	1666500.55
56	989101.83	1666500.73
57	989101.65	1666499.75
:3Y22		
1	988846.20	1666550.61
2	988846.70	1666571.65
3	988844.81	1666573.68
4	988834.22	1666585.07
5	988805.79	1666615.66
6	988812.03	1666586.30
7	988818.26	1666556.96
8	988776.19	1666548.03
9	988769.97	1666577.38
10	988763.72	1666606.73
11	988755.93	1666643.41
12	988775.49	1666647.59
13	988771.05	1666652.24
14	988748.81	1666647.95
15	988749.67	1666635.96
16	988751.38	1666624.24
17	988772.85	1666532.73
18	988773.17	1666532.80
19	988789.51	1666536.94
20	988832.66	1666546.79
21	988839.75	1666548.41
22	988832.78	1666560.92
23	988833.70	1666570.90
24	988825.73	1666571.64
25	988824.55	1666558.76
:3Y23		
1	989226.33	1666050.35
2	989231.50	1666098.73
3	989151.21	1666110.20
4	989144.42	1666060.45
:3Y24		
1	989121.82	1666212.22
2	989132.52	1666261.07

Номер точки	Координаты	
	X	Y
3	989131.19	1666261.29
4	989108.58	1666266.03
5	989098.55	1666217.07
:3Y25		
1	989309.86	1666300.71
2	989326.71	1666351.13
3	989305.92	1666356.35
4	989288.57	1666293.69
5	989290.00	1666293.37
:3Y26		
1	989311.47	1666299.17
2	989290.15	1666291.31
3	989288.04	1666291.78
4	989281.73	1666268.96
5	989289.19	1666267.77
6	989302.69	1666276.05
7	989340.35	1666347.70
8	989328.67	1666350.64
:3Y27		
1	989413.26	1666507.39
2	989339.81	1666377.05
3	989336.80	1666370.54
4	989350.52	1666367.04
5	989484.52	1666622.00
6	989474.40	1666626.32
7	989456.66	1666595.12
8	989443.45	1666558.98
9	989442.51	1666559.32
10	989411.49	1666508.32
11	989440.61	1666560.02
12	989439.68	1666560.34
13	989444.70	1666574.08
14	989441.29	1666568.08
15	989410.50	1666512.21
16	989409.23	1666509.52
17	989407.23	1666505.28
18	989333.80	1666373.03
19	989332.96	1666371.52
20	989334.83	1666371.04
21	989338.03	1666377.94
:3Y28		
1	989443.14	1666446.49
2	989421.42	1666458.66
3	989349.30	1666327.49
4	989370.83	1666316.18
:3Y29		
1	989148.83	1666187.63
2	989153.62	1666186.68

Номер точки	Координаты	
	X	Y
3	989158.78	1666185.66
4	989161.43	1666185.13
5	989164.40	1666206.10
6	989172.72	1666267.46
7	989157.86	1666270.12
8	989146.68	1666188.06
9	989486.37	1665679.39
10	989290.72	1665801.11
11	989283.44	1665788.01
12	989459.03	1665678.75
13	989180.57	1665870.17
14	989136.48	1666002.24
15	989144.42	1666060.45
16	989151.21	1666110.20
17	989152.62	1666120.54
18	989156.39	1666148.09
19	989154.56	1666148.39
20	989155.56	1666153.88
21	989157.15	1666153.62
22	989159.63	1666171.81
23	989156.09	1666172.45
24	989151.28	1666173.37
25	989146.24	1666174.34
26	989144.84	1666174.59
27	989143.25	1666162.91
28	989144.15	1666162.82
29	989148.84	1666162.17
30	989148.82	1666162.00
31	989153.88	1666161.31
32	989152.86	1666155.16
33	989148.01	1666155.61
34	989147.98	1666155.39
35	989143.29	1666155.99
36	989143.32	1666156.23
37	989142.36	1666156.35
38	989126.79	1666042.08
39	989128.02	1666042.75
40	989130.06	1666039.00
41	989126.07	1666036.83
42	989121.16	1666000.80
43	989121.73	1665998.48
44	989158.68	1665888.33
45	989162.02	1665878.33
46	989163.28	1665880.60
:3Y30		
1	988983.92	1666560.92
2	989003.59	1666651.93
3	988773.82	1666701.69

Номер точки	Координаты	
	X	Y
4	988775.17	1666678.16
5	988813.93	1666632.48
6	988838.21	1666655.00
7	988832.58	1666653.71
8	988830.05	1666665.18
9	988844.73	1666668.39
10	988846.02	1666662.24
11	988860.87	1666676.01
12	988958.25	1666655.53
13	988944.86	1666578.86
14	988917.01	1666585.03
:3Y31		
1	989281.73	1666268.96
2	989288.05	1666291.78
3	989276.60	1666294.34
4	989272.45	1666277.50
5	989258.96	1666272.59
6	989288.58	1666293.69
7	989305.92	1666356.35
8	989291.42	1666360.00
9	989286.08	1666332.84
10	989277.07	1666296.27
11	989278.72	1666295.90
12	989278.75	1666295.89
:3Y32		
1	989036.73	1666308.08
2	989040.25	1666327.02
3	989019.98	1666330.85
4	989015.31	1666312.11
:3Y33		
1	988816.32	1666353.10
2	988823.87	1666377.92
3	988808.77	1666379.63
4	988807.77	1666379.74
5	988801.08	1666380.50
6	988805.19	1666357.02
7	988817.55	1666367.22
8	988818.36	1666370.12
9	988815.47	1666370.93
10	988814.67	1666368.01
11	988804.99	1666362.58
12	988804.85	1666361.60
13	988805.83	1666361.45
14	988805.97	1666362.44
:3Y34		
1	988918.71	1666332.17
2	988920.00	1666339.47
3	988924.95	1666366.54

Номер точки	Координаты	
	X	Y
4	988924.95	1666366.55
5	988880.25	1666371.61
6	988880.10	1666371.09
7	988878.74	1666371.47
8	988878.82	1666371.77
9	988861.78	1666373.68
10	988823.87	1666377.92
11	988816.32	1666353.10
12	988818.30	1666351.82
13	988849.13	1666343.68
14	988916.79	1666332.54
15	988902.19	1666366.98
16	988902.53	1666368.35
17	988901.16	1666368.69
18	988900.82	1666367.32
19	988921.28	1666349.22
20	988921.36	1666349.62
21	988921.40	1666349.93
22	988921.45	1666350.23
23	988921.75	1666352.11
24	988920.29	1666352.35
25	988919.88	1666352.40
26	988919.50	1666352.46
27	988918.74	1666352.59
28	988918.52	1666351.25
29	988918.48	1666350.95
30	988918.43	1666350.66
31	988918.27	1666349.70
:3Y35		
1	989048.95	1666338.73
2	989051.73	1666353.78
3	989050.84	1666355.83
4	989035.56	1666363.30
5	989030.34	1666364.46
6	989026.49	1666342.52
7	989052.38	1666357.30
8	989056.64	1666376.88
9	989056.94	1666380.87
10	989060.02	1666398.60
11	989062.12	1666410.68
12	989063.64	1666416.57
13	989066.07	1666426.72
14	989069.82	1666430.24
15	989088.27	1666426.69
16	989098.41	1666475.79
17	989094.10	1666476.69
18	989085.71	1666478.12
19	989079.14	1666479.38

Номер точки	Координаты	
	X	Y
20	989048.13	1666484.71
21	989049.95	1666494.14
22	989056.32	1666524.71
23	989046.96	1666527.16
24	989006.84	1666536.28
25	989009.62	1666524.83
26	989011.65	1666514.96
27	989016.52	1666510.63
28	989023.52	1666509.49
29	989016.17	1666465.25
30	989014.55	1666457.06
31	989005.03	1666458.80
32	989004.89	1666457.83
33	989029.44	1666453.09
34	989024.90	1666426.19
35	989005.13	1666429.63
36	989003.80	1666421.87
37	988999.03	1666392.91
38	988998.79	1666391.51
39	989033.90	1666385.20
40	989033.48	1666382.44
41	989030.70	1666366.42
42	989036.21	1666365.18
43	989050.80	1666452.46
44	989051.13	1666454.46
45	989047.89	1666455.12
46	989047.52	1666453.10
47	989033.37	1666380.00
48	989033.03	1666378.62
49	989034.40	1666378.29
50	989034.74	1666379.66
51	989090.06	1666443.35
52	989090.43	1666444.71
53	989089.07	1666445.09
54	989088.69	1666443.72
55	989059.17	1666411.87
56	989059.38	1666413.28
57	989057.97	1666413.49
58	989057.76	1666412.08
59	989035.05	1666416.12
60	989034.72	1666414.75
61	989036.09	1666414.42
62	989036.42	1666415.79
:3Y36		
1	989315.65	1666264.31
2	989318.57	1666271.11
3	989326.40	1666284.88
4	989329.41	1666291.31

Номер точки	Координаты	
	X	Y
5	989329.76	1666291.15
6	989332.49	1666297.19
7	989349.30	1666327.49
8	989421.42	1666458.66
9	989451.26	1666514.91
10	989448.47	1666516.30
11	989451.36	1666522.08
12	989454.29	1666520.62
13	989469.69	1666551.77
14	989469.86	1666552.14
15	989507.30	1666612.29
16	989484.52	1666622.00
17	989350.52	1666367.04
18	989340.35	1666347.70
19	989302.69	1666276.05
20	989289.19	1666267.77
21	989281.73	1666268.96
22	989258.96	1666272.59
23	989150.71	1666290.96
24	989128.88	1666294.97
25	989047.56	1666309.28
26	989047.02	1666306.15
27	989041.10	1666307.26
28	989036.73	1666308.08
29	989015.31	1666312.11
30	988978.35	1666320.85
31	988979.98	1666299.74
32	988980.01	1666299.74
33	989087.56	1666283.37
34	989157.86	1666270.12
35	989172.72	1666267.46
36	989231.86	1666256.01
37	989247.08	1666253.20
38	989248.55	1666252.74
39	989254.79	1666251.71
40	989260.78	1666250.58
41	989276.10	1666248.57
42	989280.88	1666247.82
43	989301.72	1666250.79
44	988971.92	1666322.07
45	988962.87	1666323.79
46	988962.80	1666323.33
47	988961.41	1666323.53
48	988961.49	1666324.05
49	988918.71	1666332.17
50	988916.79	1666332.54
51	988849.13	1666343.68
52	988818.30	1666351.82

Номер точки	Координаты	
	X	Y
53	988816.32	1666353.10
54	988805.19	1666357.02
55	988792.74	1666348.18
56	988790.26	1666344.54
57	988781.33	1666329.76
58	988783.94	1666328.32
59	988785.66	1666327.36
60	988790.16	1666324.90
61	988793.70	1666322.94
62	988794.60	1666322.44
63	988794.79	1666322.75
64	988799.74	1666326.05
65	988807.08	1666329.50
66	988814.28	1666329.65
67	988861.01	1666319.62
68	988973.23	1666300.67
:3Y37		
1	989151.28	1666173.37
2	989152.76	1666180.06
3	989147.72	1666180.99
4	989146.24	1666174.34
:3Y38		
1	990259.20	1665190.76
2	990249.82	1665316.52
3	990244.60	1665393.07
4	990235.07	1665433.14
5	990210.37	1665489.84
6	990170.74	1665537.50
7	990146.50	1665556.56
8	990119.68	1665572.11
9	990082.27	1665585.72
10	990076.03	1665587.99
11	990045.49	1665593.31
12	990033.50	1665596.57
13	989720.24	1665571.51
14	989683.82	1665556.51
15	989665.44	1665550.26
16	989557.88	1665509.07
17	989536.70	1665507.59
18	989518.52	1665513.63
19	989315.12	1665636.25
20	989283.02	1665655.80
21	989261.64	1665668.47
22	989176.60	1665718.84
23	989162.90	1665726.94
24	988889.26	1665891.52
25	988791.74	1665950.52
26	988778.79	1665958.84

Номер точки	Координаты	
	X	Y
27	988735.00	1665985.64
28	988632.30	1666041.32
29	988630.35	1666047.40
30	988622.82	1666035.34
31	989039.26	1665784.88
32	989307.36	1665623.44
33	989512.20	1665499.94
34	989534.78	1665492.38
35	989561.16	1665494.26
36	989680.62	1665540.81
37	989719.93	1665547.00
38	989776.88	1665555.97
39	989781.04	1665556.63
40	989785.24	1665556.64
41	989998.26	1665573.69
42	990077.09	1665565.93
43	990111.18	1665553.92
44	990135.25	1665539.97
45	990156.71	1665523.10
46	990192.53	1665479.09
47	990216.02	1665426.78
48	990224.20	1665389.88
49	990229.87	1665315.10
50	990239.13	1665191.06
51	990246.80	1665190.95
:3Y39		
1	989340.35	1666347.70
2	989350.52	1666367.04
3	989336.80	1666370.54
4	989331.47	1666359.03
5	989329.92	1666354.37
6	989328.67	1666350.64
7	989326.71	1666351.13
8	989329.63	1666359.78
9	989334.83	1666371.04
10	989332.95	1666371.52
11	989331.50	1666368.90
12	989321.25	1666372.42
13	989313.12	1666374.36
14	989310.41	1666374.93
15	989310.78	1666378.33
16	989310.96	1666381.37
17	989289.76	1666385.52
18	989287.66	1666394.18
19	989272.93	1666415.94
20	989262.79	1666428.57
21	989254.51	1666444.41
22	989249.02	1666456.33

Номер точки	Координаты	
	X	Y
23	989249.55	1666498.00
24	989245.66	1666519.66
25	989232.44	1666528.13
26	989187.38	1666544.60
27	989170.78	1666557.13
28	989043.19	1666585.08
29	989056.42	1666640.88
30	989060.44	1666660.07
31	989076.85	1666738.35
32	989082.54	1666764.18
33	988869.36	1666809.65
34	988856.85	1666812.32
35	988851.47	1666789.13
36	988852.27	1666788.33
37	988851.47	1666787.53
38	988851.05	1666787.08
39	988880.37	1666780.75
40	988909.71	1666774.43
41	988939.05	1666768.10
42	988968.38	1666761.76
43	988997.71	1666755.46
44	989027.05	1666749.11
45	989056.38	1666742.78
46	989047.96	1666703.68
47	989039.52	1666664.57
48	989034.50	1666665.64
49	989034.28	1666664.66
50	989033.22	1666664.90
51	989033.43	1666665.87
52	989010.15	1666670.89
53	988980.84	1666677.22
54	988951.50	1666683.55
55	988922.17	1666689.87
56	988892.83	1666696.20
57	988863.50	1666702.54
58	988834.17	1666708.86
59	988833.96	1666708.91
60	988804.84	1666715.19
61	988775.50	1666721.52
62	988746.17	1666727.85
63	988754.61	1666766.96
64	988734.23	1666767.51
65	988720.73	1666704.96
66	988771.05	1666652.24
67	988775.49	1666647.59
68	988805.79	1666615.66
69	988834.22	1666585.07
70	988844.81	1666573.68

Номер точки	Координаты	
	X	Y
71	988846.70	1666571.65
72	988846.20	1666550.61
73	988846.55	1666547.04
74	988845.27	1666527.01
75	988840.31	1666517.26
76	988837.79	1666513.19
77	988837.20	1666512.23
78	988833.38	1666506.04
79	988833.93	1666505.69
80	988826.72	1666493.77
81	988825.86	1666492.35
82	988821.35	1666488.58
83	988818.91	1666487.07
84	988803.82	1666464.11
85	988796.56	1666447.50
86	988791.50	1666430.80
87	988785.94	1666411.75
88	988782.94	1666397.86
89	988782.36	1666385.45
90	988783.62	1666373.68
91	988785.18	1666366.27
92	988788.72	1666354.90
93	988792.74	1666348.18
94	988805.19	1666357.02
95	988801.08	1666380.50
96	988795.02	1666386.85
97	988800.00	1666416.52
98	988800.70	1666416.40
99	988801.09	1666418.30
100	988801.16	1666418.59
101	988801.22	1666418.89
102	988801.64	1666420.86
103	988803.09	1666420.55
104	988803.48	1666420.46
105	988803.87	1666420.39
106	988804.57	1666420.24
107	988803.63	1666415.78
108	988805.28	1666415.59
109	988806.82	1666421.19
110	988812.43	1666446.26
111	988814.43	1666455.70
112	988814.14	1666455.77
113	988814.48	1666457.15
114	988814.72	1666457.09
115	988816.78	1666466.82
116	988837.63	1666491.37
117	988837.65	1666491.37
118	988929.96	1666473.22

Номер точки	Координаты	
	X	Y
119	988939.82	1666471.28
120	988939.97	1666472.06
121	988947.77	1666470.49
122	988967.02	1666466.75
123	988977.78	1666464.44
124	988983.88	1666463.19
125	989005.03	1666458.80
126	989014.55	1666457.06
127	989016.17	1666465.25
128	989023.52	1666509.49
129	989016.52	1666510.63
130	989011.65	1666514.96
131	989009.62	1666524.83
132	989006.84	1666536.28
133	989009.06	1666546.60
134	989002.05	1666549.81
135	989006.70	1666571.33
136	989053.97	1666561.16
137	989059.47	1666559.43
138	989061.80	1666566.89
139	989164.54	1666545.23
140	989158.47	1666516.99
141	989200.87	1666507.26
142	989214.96	1666512.97
143	989225.89	1666510.82
144	989224.87	1666488.50
145	989222.18	1666462.80
146	989221.63	1666458.56
147	989221.62	1666458.56
148	989221.62	1666458.55
149	989235.44	1666455.67
150	989234.26	1666448.50
151	989238.77	1666428.36
152	989234.67	1666390.68
153	989180.49	1666402.57
154	989180.49	1666402.55
155	989176.35	1666398.48
156	989176.33	1666398.48
157	989173.17	1666395.40
158	989084.81	1666409.97
159	989086.12	1666416.31
160	989088.27	1666426.69
161	989069.82	1666430.24
162	989066.07	1666426.72
163	989063.64	1666416.57
164	989062.12	1666410.68
165	989088.46	1666405.64
166	989092.49	1666405.05



Номер точки	Координаты	
	X	Y
167	989118.08	1666400.22
168	989138.21	1666395.86
169	989138.32	1666396.39
170	989141.23	1666395.81
171	989141.11	1666395.22
172	989169.82	1666389.08
173	989170.27	1666391.42
174	989174.97	1666390.52
175	989174.50	1666388.08
176	989174.50	1666388.07
177	989174.51	1666388.11
178	989179.45	1666387.01
179	989231.59	1666376.64
180	989292.31	1666364.56
181	989291.42	1666360.00
182	989305.92	1666356.36
183	988880.20	1666783.45
184	988879.40	1666782.65
185	988880.20	1666781.85
186	988881.00	1666782.65
187	988803.16	1666364.85
188	988802.16	1666364.85
189	988802.16	1666363.85
190	988803.16	1666363.85
191	988910.96	1666776.88
192	988910.16	1666776.08
193	988910.96	1666775.28
194	988911.76	1666776.08
195	988784.63	1666389.06
196	988783.63	1666389.06
197	988783.63	1666388.06
198	988784.63	1666388.06
199	988939.72	1666770.66
200	988938.92	1666769.86
201	988939.72	1666769.06
202	988940.52	1666769.86
203	988788.11	1666410.35
204	988787.11	1666410.35
205	988787.11	1666409.35
206	988788.11	1666409.35
207	988968.86	1666764.16
208	988968.06	1666763.36
209	988968.86	1666762.56
210	988969.66	1666763.36
211	988804.32	1666431.62
212	988803.77	1666428.93
213	988805.39	1666428.59
214	988805.80	1666428.50

Номер точки	Координаты	
	X	Y
215	988806.16	1666428.43
216	988806.63	1666428.33
217	988806.71	1666428.70
218	988806.79	1666429.08
219	988807.18	1666431.04
220	988806.85	1666431.10
221	988806.47	1666431.19
222	988806.07	1666431.27
223	988998.16	1666757.68
224	988997.36	1666756.88
225	988998.16	1666756.08
226	988998.96	1666756.88
227	988795.83	1666436.79
228	988795.72	1666435.79
229	988796.72	1666435.69
230	988796.82	1666436.68
231	989028.06	1666749.88
232	989027.26	1666750.68
233	989026.46	1666749.88
234	989027.26	1666749.08
235	989009.35	1666474.05
236	989009.01	1666471.51
237	989008.95	1666471.11
238	989008.90	1666470.71
239	989008.88	1666470.56
240	989011.79	1666470.16
241	989012.27	1666473.66
242	989011.07	1666473.82
243	989010.67	1666473.87
244	989010.27	1666473.92
245	988833.92	1666708.72
246	988833.12	1666707.92
247	988833.92	1666707.12
248	988834.72	1666707.92
249	989004.73	1666474.85
250	989011.86	1666504.70
251	989000.29	1666506.80
252	988994.33	1666541.09
253	988915.32	1666569.02
254	988909.42	1666570.31
255	988908.79	1666570.42
256	988902.79	1666571.77
257	988903.50	1666575.40
258	988897.76	1666576.54
259	988890.46	1666577.99
260	988884.18	1666579.24
261	988877.35	1666580.61
262	988871.51	1666581.77

Номер точки	Координаты	
	X	Y
263	988865.44	1666582.96
264	988864.80	1666577.52
265	988864.42	1666574.27
266	988867.49	1666573.91
267	988866.90	1666570.61
268	988861.79	1666544.09
269	988855.84	1666513.20
270	988854.78	1666507.75
271	988884.06	1666502.10
272	988913.32	1666496.45
273	988942.59	1666490.82
274	988948.80	1666489.62
275	988961.44	1666487.43
276	988965.55	1666486.90
277	988964.56	1666481.56
278	988863.94	1666702.20
279	988863.14	1666701.40
280	988863.94	1666700.60
281	988864.74	1666701.40
282	988942.87	1666478.60
283	988942.61	1666477.20
284	988943.99	1666476.94
285	988944.27	1666478.32
286	988893.08	1666695.88
287	988892.28	1666695.08
288	988893.08	1666694.28
289	988893.88	1666695.08
290	988949.26	1666482.34
291	988949.16	1666481.48
292	988949.10	1666481.09
293	988949.05	1666480.69
294	988948.96	1666480.05
295	988951.19	1666479.77
296	988951.26	1666480.32
297	988951.30	1666480.72
298	988951.36	1666481.13
299	988951.48	1666482.05
300	988922.06	1666689.64
301	988921.26	1666688.84
302	988922.06	1666688.04
303	988922.86	1666688.84
304	988933.62	1666481.02
305	988932.62	1666481.02
306	988932.62	1666480.02
307	988933.62	1666480.02
308	988951.46	1666683.24
309	988950.66	1666682.44
310	988951.46	1666681.64

Номер точки	Координаты	
	X	Y
311	988952.26	1666682.44
312	988918.94	1666483.91
313	988917.94	1666483.91
314	988917.94	1666482.91
315	988918.94	1666482.91
316	988979.94	1666676.98
317	988979.14	1666676.18
318	988979.94	1666675.38
319	988980.74	1666676.18
320	988899.54	1666487.34
321	988898.54	1666487.34
322	988898.54	1666486.34
323	988899.54	1666486.34
324	989009.88	1666670.30
325	989009.08	1666669.50
326	989009.88	1666668.70
327	989010.68	1666669.50
328	988830.83	1666489.55
329	988830.39	1666488.20
330	988831.73	1666487.76
331	988832.17	1666489.11
332	988778.58	1666649.16
333	988777.78	1666648.36
334	988778.58	1666647.56
335	988779.38	1666648.36
336	988856.17	1666490.03
337	988856.05	1666488.62
338	988857.46	1666488.50
339	988857.58	1666489.91
340	988807.46	1666623.16
341	988806.66	1666622.36
342	988807.46	1666621.56
343	988808.26	1666622.36
344	988879.68	1666490.86
345	988879.42	1666489.48
346	988880.80	1666489.21
347	988881.07	1666490.60
348	988846.41	1666584.62
349	988845.41	1666584.62
350	988845.41	1666583.62
351	988846.41	1666583.62
352	988888.71	1666493.67
353	988888.44	1666491.63
354	988888.38	1666491.22
355	988888.32	1666490.84
356	988888.17	1666489.71
357	988891.03	1666489.33
358	988891.17	1666490.36

Номер точки	Координаты	
	X	Y
359	988891.22	1666490.75
360	988891.27	1666491.13
361	988891.57	1666493.27
362	988983.92	1666560.92
363	989003.59	1666651.93
364	988773.82	1666701.69
365	988775.17	1666678.16
366	988813.93	1666632.48
367	988840.48	1666603.27
368	988843.20	1666601.98
369	988917.01	1666585.03
370	988875.47	1666496.13
371	988875.07	1666493.95
372	988875.01	1666493.55
373	988874.94	1666493.15
374	988874.78	1666492.24
375	988876.07	1666492.00
376	988876.46	1666491.93
377	988876.86	1666491.85
378	988877.54	1666491.74
379	988877.72	1666492.69
380	988877.78	1666493.07
381	988877.86	1666493.51
382	988878.25	1666495.62
383	988849.52	1666550.40
384	988849.49	1666548.97
385	988850.90	1666548.94
386	988850.94	1666550.35
387	988858.29	1666494.22
388	988857.29	1666494.22
389	988857.29	1666493.22
390	988858.29	1666493.22
391	988853.67	1666514.90
392	988853.49	1666513.67
393	988853.47	1666513.50
394	988854.88	1666513.30
395	988854.89	1666513.39
396	988855.08	1666514.69
397	988848.38	1666496.19
398	988848.04	1666494.81
399	988849.42	1666494.48
400	988849.75	1666495.85
401	989012.51	1666500.03
402	989012.40	1666498.58
403	989012.38	1666498.19
404	989012.34	1666497.78
405	989012.25	1666496.62
406	989013.94	1666496.49

Номер точки	Координаты	
	X	Y
407	989014.33	1666496.45
408	989014.73	1666496.43
409	989015.52	1666496.36
410	989015.80	1666499.79
411	989015.35	1666499.82
412	989014.95	1666499.84
413	989014.56	1666499.88
:3Y40		
1	989176.33	1666398.48
2	989086.13	1666416.31
3	989084.81	1666409.97
4	989173.17	1666395.40
:3Y41		
1	989152.32	1666180.14
2	989153.62	1666186.68
3	989148.83	1666187.63
4	989147.38	1666181.05
5	989147.72	1666180.99
:3Y43		
1	988835.60	1666413.67
2	988837.72	1666424.56
3	988844.94	1666423.08
4	988848.76	1666440.17
5	988812.81	1666448.05
6	988812.43	1666446.26
7	988806.82	1666421.19
8	988805.28	1666415.59
9	988817.38	1666414.15
10	988831.82	1666411.31
11	988832.30	1666414.18
:3Y44		
1	988861.78	1666373.68
2	988868.18	1666408.95
3	988835.60	1666413.67
4	988832.30	1666414.18
5	988831.82	1666411.31
6	988817.38	1666414.15
7	988805.28	1666415.59
8	988801.08	1666380.50
9	988807.77	1666379.74
10	988808.77	1666379.63
11	988823.87	1666377.92
:3Y45		
1	988781.33	1666329.76
2	988779.15	1666331.00
3	988779.38	1666332.34
4	988779.54	1666333.44
5	988779.78	1666335.00

Номер точки	Координаты	
	X	Y
6	988779.78	1666335.94
7	988779.44	1666337.94
8	988779.02	1666339.42
9	988778.50	1666340.76
10	988778.28	1666341.86
11	988777.82	1666342.80
12	988777.64	1666343.96
13	988777.02	1666345.10
14	988777.30	1666347.20
15	988777.36	1666347.70
16	988777.32	1666348.94
17	988777.22	1666352.42
18	988777.12	1666359.24
19	988777.26	1666363.92
20	988776.20	1666369.82
21	988772.48	1666376.16
22	988769.46	1666378.98
23	988767.54	1666381.50
24	988764.86	1666387.18
25	988763.00	1666394.20
26	988761.80	1666403.66
27	988760.08	1666408.34
28	988753.46	1666416.80
29	988742.56	1666419.60
30	988735.48	1666420.26
31	988725.14	1666420.80
32	988718.54	1666427.44
33	988703.02	1666439.26
34	988695.24	1666448.12
35	988689.34	1666459.66
36	988682.70	1666469.82
37	988676.18	1666479.42
38	988669.92	1666489.92
39	988671.00	1666491.42
40	988671.14	1666492.80
41	988670.84	1666493.78
42	988669.14	1666495.62
43	988660.66	1666501.18
44	988642.92	1666516.32
45	988639.34	1666521.14
46	988633.90	1666528.30
47	988643.52	1666534.16
48	988648.36	1666537.48
49	988651.10	1666540.96
50	988656.42	1666545.74
51	988658.94	1666548.60
52	988707.54	1666496.12
53	988736.95	1666519.72

Номер точки	Координаты	
	X	Y
54	988751.31	1666498.42
55	988750.04	1666497.56
56	988774.55	1666460.69
57	988775.41	1666461.11
58	988777.86	1666457.90
59	988782.76	1666461.74
60	988786.67	1666465.39
61	988794.72	1666470.77
62	988799.87	1666474.54
63	988815.49	1666484.95
64	988818.91	1666487.07
65	988803.82	1666464.11
66	988796.56	1666447.50
67	988791.50	1666430.80
68	988785.94	1666411.75
69	988782.94	1666397.86
70	988782.36	1666385.45
71	988783.62	1666373.68
72	988785.18	1666366.27
73	988788.72	1666354.90
74	988792.74	1666348.18
75	988790.26	1666344.54
76	988791.36	1666464.95
77	988791.46	1666465.95
78	988790.47	1666466.05
79	988790.36	1666465.05
80	988788.57	1666449.82
81	988788.67	1666450.82
82	988787.67	1666450.92
83	988787.57	1666449.93
:3Y46		
1	988772.85	1666532.73
2	988751.38	1666624.24
3	988749.67	1666635.96
4	988748.81	1666647.95
5	988745.43	1666679.08
6	988720.73	1666704.96
7	988715.96	1666706.15
8	988713.09	1666692.23
9	988709.85	1666673.19
10	988708.89	1666663.58
11	988708.39	1666650.48
12	988708.69	1666637.63
13	988709.49	1666624.97
14	988617.48	1666645.72
15	988621.32	1666632.02
16	988624.42	1666623.62
17	988628.00	1666616.00

Номер точки	Координаты	
	X	Y
18	988632.30	1666607.74
19	988635.70	1666602.64
20	988638.24	1666596.72
21	988641.22	1666586.38
22	988644.16	1666579.86
23	988647.70	1666574.46
24	988650.34	1666565.12
25	988652.90	1666558.50
26	988655.44	1666553.50
27	988658.94	1666548.60
28	988707.54	1666496.12
29	988736.95	1666519.72
30	988742.38	1666523.18
31	988745.51	1666524.48
32	988754.66	1666527.47
33	988764.97	1666530.73
:3Y47		
1	988771.05	1666652.24
2	988745.43	1666679.08
3	988748.81	1666647.95
:3Y48		
1	989397.13	1665995.55
2	989299.57	1665813.87
3	989174.12	1665889.50
4	989136.48	1666002.24
5	989144.42	1666060.45
6	989226.33	1666050.35
7	989231.50	1666098.73
8	989151.21	1666110.20
9	989152.62	1666120.54
10	989216.11	1666114.97
11	989222.66	1666114.85
12	989239.67	1666113.44
13	989237.82	1666088.36
14	989237.14	1666082.32
15	989236.81	1666073.18
16	989250.00	1666071.44
17	989248.66	1666065.03
18	989256.07	1666063.49
19	989261.08	1666077.39
20	989268.48	1666076.51
21	989274.60	1666075.81
22	989275.26	1666083.04
23	989275.45	1666093.28
24	989276.14	1666099.41
25	989276.96	1666105.66
26	989284.57	1666122.30
27	989285.27	1666129.01

Номер точки	Координаты	
	X	Y
28	989289.39	1666142.90
29	989290.49	1666148.92
30	989282.28	1666150.70
31	989265.96	1666153.81
32	989269.98	1666180.46
33	989279.58	1666238.37
34	989280.88	1666247.82
35	989301.72	1666250.79
36	989297.65	1666237.36
37	989296.19	1666231.85
38	989294.95	1666227.15
39	989296.16	1666224.99
40	989301.12	1666224.01
41	989302.27	1666229.98
42	989312.89	1666225.04
43	989316.01	1666237.42
44	989340.39	1666228.84
45	989348.48	1666225.55
46	989351.47	1666232.60
47	989358.83	1666252.28
48	989368.58	1666248.34
49	989371.34	1666255.87
50	989367.73	1666257.46
51	989375.87	1666276.87
52	989369.85	1666284.18
53	989365.72	1666288.13
54	989363.99	1666284.47
55	989345.91	1666292.05
56	989341.70	1666293.72
57	989337.22	1666295.51
58	989332.49	1666297.19
59	989349.30	1666327.49
60	989370.83	1666316.18
61	989482.58	1666254.06
62	989477.27	1666244.00
63	989420.95	1666143.07
64	989461.39	1666120.59
65	989461.39	1666120.58
66	989453.54	1666107.80
67	989435.53	1666075.35
68	989408.01	1666025.75
69	989405.06	1666020.05
70	989402.47	1666014.10
71	989400.30	1666008.05
72	989398.51	1666001.85
:3Y49		
1	989158.68	1665888.33
2	989121.73	1665998.48

Номер точки	Координаты	
	X	Y
3	989112.11	1665996.17
4	989109.09	1666009.32
5	989107.55	1666014.87
6	989106.07	1666019.94
7	989101.30	1666036.24
8	989082.38	1666031.15
9	989067.05	1666029.87
10	989064.70	1666023.08
11	989056.57	1666027.37
12	989049.60	1666030.32
13	989049.09	1666029.58
14	989040.40	1666035.59
15	989040.32	1666036.07
16	989037.43	1666047.46
17	989037.54	1666052.09
18	989035.71	1666058.91
19	989025.09	1666059.95
20	989025.73	1666066.51
21	989029.97	1666066.08
22	989031.08	1666078.20
23	989031.86	1666089.93
24	988995.12	1666074.24
25	989034.28	1666007.42
26	989020.69	1665988.18
27	989038.88	1665974.50
28	989070.91	1665963.20
29	989108.55	1665952.12
30	989114.09	1665906.39
31	989127.02	1665877.65
:3Y50		
1	989531.19	1665680.43
2	989299.57	1665813.87
3	989174.12	1665889.50
4	989180.57	1665870.17
5	989188.99	1665865.10
6	989214.70	1665849.60
7	989240.40	1665834.10
8	989266.11	1665818.61
9	989291.82	1665803.09
10	989290.72	1665801.11
12	989486.37	1665679.39
:3Y51		
1	989459.02	1665678.75
2	989283.44	1665788.01
3	989267.54	1665759.39
4	989241.84	1665774.89
5	989216.13	1665790.38
6	989190.43	1665805.89

Номер точки	Координаты	
	X	Y
7	989164.72	1665821.38
8	989139.01	1665836.88
9	989162.02	1665878.33
10	989158.68	1665888.33
11	989127.02	1665877.65
12	989114.09	1665906.39
13	989108.55	1665952.12
14	989070.91	1665963.20
15	989038.88	1665974.50
16	989020.69	1665988.18
17	989034.28	1666007.42
18	988995.12	1666074.24
19	989031.86	1666089.93
20	989048.36	1666087.98
21	989061.82	1666195.27
22	988984.73	1666132.57
23	988918.35	1666185.44
24	988898.30	1666197.95
25	988890.25	1666203.51
26	988856.52	1666230.52
27	988852.58	1666240.03
28	988861.01	1666319.62
29	988814.28	1666329.65
30	988807.08	1666329.50
31	988799.74	1666326.05
32	988794.79	1666322.75
33	988794.60	1666322.44
34	988796.64	1666321.32
35	988793.80	1666319.08
36	988791.84	1666317.40
37	988789.32	1666314.90
38	988787.64	1666312.84
39	988782.90	1666304.32
40	988775.84	1666292.72
41	988761.68	1666269.14
42	988760.58	1666267.90
43	988720.10	1666202.24
44	988717.12	1666204.14
45	988686.76	1666153.46
46	988693.80	1666149.20
47	988657.60	1666081.98
48	988649.36	1666086.32
49	988628.20	1666054.08
50	988630.35	1666047.40
51	988632.30	1666041.32
52	988735.00	1665985.64
53	988778.80	1665958.86
54	988779.72	1665958.27

Номер точки	Координаты	
	X	Y
55	988778.82	1665958.82
56	988791.74	1665950.52
57	988889.26	1665891.52
58	989162.90	1665726.94
59	989176.60	1665718.84
60	989261.64	1665668.47
61	989283.02	1665655.80
62	989298.74	1665649.18
63	989310.66	1665646.58
64	989320.86	1665648.44
65	989375.30	1665667.52
66	989397.60	1665672.60
67	989408.80	1665675.14
68	989420.64	1665677.86
:3Y52		
1	989157.25	1666179.24

Номер точки	Координаты	
	X	Y
2	989158.78	1666185.65
3	989153.62	1666186.68
4	989152.32	1666180.14
5	989152.76	1666180.06
:3Y53		
1	989162.90	1666178.20
2	989164.25	1666184.57
3	989158.78	1666185.65
4	989157.25	1666179.24
5	989160.57	1666178.63
:3Y54		
1	989226.59	1666208.05
2	989231.86	1666256.01
3	989172.72	1666267.46
4	989164.40	1666206.10
5	989189.94	1666199.67

Таблица 8

## Координаты характерных точек образуемых земельных участков 2 этапа

Номер точки	Координаты	
	X	Y
:3Y55		
1	989148.97	1666495.96
2	989152.55	1666512.19
3	989055.06	1666535.57
4	989061.80	1666566.89
5	989059.47	1666559.43
6	989053.97	1666561.16
7	989046.96	1666527.16
8	989056.32	1666524.71
9	989057.01	1666528.00
10	989102.88	1666518.24
11	989101.96	1666513.93
12	989101.95	1666513.93
13	989101.95	1666513.92
14	989099.39	1666501.95
15	989099.14	1666500.81
16	989098.41	1666497.42
17	989094.10	1666476.69
18	989098.41	1666475.79
19	989098.69	1666477.13
20	989103.31	1666499.45
21	989112.21	1666498.07
22	989113.52	1666503.81
:3Y56		
1	989048.95	1666338.73

Номер точки	Координаты	
	X	Y
2	989051.73	1666353.78
3	989050.84	1666355.83
4	989035.56	1666363.30
5	989030.34	1666364.46
6	989026.49	1666342.52
7	989052.38	1666357.30
8	989056.64	1666376.88
9	989056.94	1666380.87
10	989060.02	1666398.60
11	989062.12	1666410.68
12	989063.64	1666416.57
13	989066.07	1666426.72
14	989069.82	1666430.24
15	989088.27	1666426.69
16	989098.41	1666475.79
17	989094.10	1666476.69
18	989085.71	1666478.12
19	989079.14	1666479.38
20	989048.13	1666484.71
21	989049.95	1666494.14
22	989056.32	1666524.71
23	989046.96	1666527.16
24	989006.84	1666536.28
25	989009.62	1666524.83
26	989011.65	1666514.96

Номер точки	Координаты	
	X	Y
27	989016.52	1666510.63
28	989023.52	1666509.49
29	989016.17	1666465.25
30	989014.55	1666457.06
31	989005.03	1666458.80
32	989004.89	1666457.83
33	989029.44	1666453.09
34	989024.90	1666426.19
35	989005.13	1666429.63
36	989003.80	1666421.87
37	988999.03	1666392.91
38	988998.79	1666391.51
39	989033.90	1666385.20
40	989033.48	1666382.44
41	989030.70	1666366.42
42	989036.21	1666365.18
:3Y57		
1	988918.71	1666332.17
2	988918.71	1666332.18
3	988916.79	1666332.54
4	988816.32	1666353.10
5	988823.87	1666377.92
6	988808.77	1666379.63
7	988807.77	1666379.74
8	988801.08	1666380.50
9	988805.19	1666357.02
:3Y58		
1	989033.48	1666382.44
2	989033.90	1666385.20
3	988998.79	1666391.51
4	988986.92	1666393.57
5	988985.28	1666393.75
6	988981.76	1666394.35
7	988953.90	1666399.19
8	988887.87	1666411.88
9	988892.74	1666437.09
10	988888.17	1666438.19
11	988882.28	1666408.73
12	988930.98	1666399.51
13	988974.26	1666391.59
14	988967.75	1666355.96
15	988967.50	1666354.58
16	988963.29	1666331.54
17	988962.13	1666324.85
18	988962.00	1666323.95
19	988962.86	1666323.79
20	988962.87	1666323.79
21	988971.92	1666322.07

Номер точки	Координаты	
	X	Y
22	988970.88	1666338.72
23	988968.29	1666339.16
24	988968.87	1666341.99
25	988969.51	1666345.04
26	988972.81	1666344.49
27	988974.68	1666361.23
28	988974.66	1666361.24
29	988980.52	1666392.05
30	988998.36	1666388.84
:3Y59		
1	988962.00	1666323.95
2	988962.13	1666324.85
3	988963.29	1666331.54
4	988920.00	1666339.47
5	988918.71	1666332.18
:3Y60		
1	988918.71	1666332.18
2	988920.00	1666339.47
3	988924.95	1666366.54
4	988924.95	1666366.55
5	988880.25	1666371.61
6	988878.82	1666371.77
7	988861.78	1666373.68
8	988823.87	1666377.92
9	988816.32	1666353.10
10	988818.30	1666351.82
11	988849.13	1666343.68
12	988916.78	1666332.50
:3Y61		
1	989340.35	1666347.70
2	989350.52	1666367.04
3	989336.80	1666370.54
4	989331.47	1666359.03
5	989329.92	1666354.37
6	989328.67	1666350.64
7	989326.71	1666351.13
8	989329.63	1666359.78
9	989334.83	1666371.04
10	989332.95	1666371.52
11	989331.50	1666368.90
12	989321.25	1666372.42
13	989313.12	1666374.36
14	989310.41	1666374.93
15	989310.78	1666378.33
16	989310.96	1666381.37
17	989289.76	1666385.52
18	989287.66	1666394.18
19	989272.93	1666415.94



Номер точки	Координаты	
	X	Y
20	989262.79	1666428.57
21	989254.51	1666444.41
22	989249.02	1666456.33
23	989249.55	1666498.00
24	989245.66	1666519.66
25	989232.44	1666528.13
26	989187.38	1666544.60
27	989170.78	1666557.13
28	989043.19	1666585.08
29	989056.42	1666640.88
30	989060.44	1666660.07
31	989076.85	1666738.35
32	989082.54	1666764.18
33	988869.36	1666809.65
34	988862.36	1666811.15
35	988856.85	1666812.32
36	988851.47	1666789.13
37	988852.27	1666788.33
38	988851.47	1666787.53
39	988851.05	1666787.08
40	988880.37	1666780.75
41	988909.71	1666774.43
42	988939.05	1666768.10
43	988968.38	1666761.76
44	988997.71	1666755.46
45	989027.05	1666749.11
46	989056.38	1666742.78
47	989047.96	1666703.68
48	989039.52	1666664.57
49	989034.50	1666665.64
50	989034.28	1666664.66
51	989033.22	1666664.90
52	989033.43	1666665.87
53	989010.15	1666670.89
54	988980.84	1666677.22
55	988951.50	1666683.55
56	988922.17	1666689.87
57	988892.83	1666696.20
58	988863.50	1666702.54
59	988834.17	1666708.86
60	988833.96	1666708.91
61	988746.17	1666727.85
62	988754.61	1666766.96
63	988734.23	1666767.51
64	988720.73	1666704.96
65	988771.05	1666652.24
66	988775.49	1666647.59
67	988805.79	1666615.66

Номер точки	Координаты	
	X	Y
68	988844.81	1666573.68
69	988846.70	1666571.65
70	988846.20	1666550.61
71	988846.55	1666547.04
72	988845.27	1666527.01
73	988840.31	1666517.26
74	988837.79	1666513.19
75	988837.20	1666512.23
76	988833.38	1666506.04
77	988833.93	1666505.69
78	988826.72	1666493.77
79	988825.86	1666492.35
80	988821.35	1666488.58
81	988818.91	1666487.07
82	988803.82	1666464.11
83	988796.56	1666447.50
84	988791.50	1666430.80
85	988785.94	1666411.75
86	988782.94	1666397.86
87	988782.36	1666385.45
88	988783.62	1666373.68
89	988785.18	1666366.27
90	988788.72	1666354.90
91	988792.74	1666348.18
92	988805.19	1666357.02
93	988801.08	1666380.50
94	988805.28	1666415.58
95	988805.28	1666415.59
96	988806.83	1666421.17
97	988812.43	1666446.26
98	988814.43	1666455.70
99	988814.72	1666457.09
100	988816.78	1666466.82
101	988837.63	1666491.37
102	988837.65	1666491.37
103	988929.96	1666473.22
104	988939.82	1666471.28
105	988939.97	1666472.06
106	988947.77	1666470.49
107	988967.02	1666466.75
108	988977.78	1666464.44
109	988983.88	1666463.19
110	989005.03	1666458.80
111	989014.55	1666457.06
112	989016.17	1666465.25
113	989023.52	1666509.49
114	989016.52	1666510.63
115	989011.65	1666514.96

Номер точки	Координаты	
	X	Y
116	989009.62	1666524.83
117	989006.84	1666536.28
118	989009.06	1666546.60
119	989002.05	1666549.81
120	989006.70	1666571.33
121	989053.97	1666561.16
122	989059.47	1666559.43
123	989061.80	1666566.89
124	989164.54	1666545.23
125	989158.47	1666516.99
126	989200.87	1666507.26
127	989214.96	1666512.97
128	989225.89	1666510.82
129	989224.87	1666488.50
130	989222.18	1666462.80
131	989221.63	1666458.56
132	989221.62	1666458.56
133	989221.62	1666458.55
134	989235.44	1666455.67
135	989234.26	1666448.50
136	989238.77	1666428.36
137	989234.67	1666390.68
138	989180.49	1666402.57
139	989180.49	1666402.55
140	989176.35	1666398.48
141	989176.33	1666398.48
142	989086.12	1666416.31
143	989088.27	1666426.69
144	989069.82	1666430.24
145	989066.07	1666426.72
146	989063.64	1666416.57
147	989062.12	1666410.68
148	989088.46	1666405.64
149	989092.49	1666405.05
150	989118.08	1666400.22
151	989138.21	1666395.86
152	989141.11	1666395.22
153	989169.82	1666389.08
154	989174.50	1666388.08
155	989174.50	1666388.07
156	989174.51	1666388.11
157	989179.45	1666387.01
158	989231.59	1666376.64
159	989292.31	1666364.56
160	989291.42	1666360.00
161	989305.92	1666356.36
162	988880.20	1666783.45
163	988879.40	1666782.65

Номер точки	Координаты	
	X	Y
164	988880.20	1666781.85
165	988881.00	1666782.65
166	989004.73	1666474.85
167	989011.86	1666504.70
168	989000.29	1666506.80
169	988994.33	1666541.09
170	988915.32	1666569.02
171	988909.42	1666570.31
172	988908.79	1666570.42
173	988902.79	1666571.77
174	988903.50	1666575.40
175	988890.01	1666578.08
176	988884.18	1666579.24
177	988877.35	1666580.61
178	988871.51	1666581.77
179	988865.44	1666582.96
180	988864.80	1666577.52
181	988864.42	1666574.27
182	988867.49	1666573.91
183	988866.90	1666570.61
184	988861.79	1666544.09
185	988855.84	1666513.20
186	988854.78	1666507.75
187	988883.79	1666502.15
188	988883.08	1666501.44
189	988883.88	1666500.64
190	988884.68	1666501.44
191	988884.01	1666502.11
192	988884.06	1666502.10
193	988913.32	1666496.45
194	988942.59	1666490.82
195	988948.80	1666489.62
196	988961.44	1666487.43
197	988965.55	1666486.90
198	988964.56	1666481.56
199	988910.96	1666776.88
200	988910.16	1666776.08
201	988910.96	1666775.28
202	988911.76	1666776.08
203	988942.82	1666490.56
204	988942.02	1666489.76
205	988942.82	1666488.96
206	988943.62	1666489.76
207	988939.72	1666770.66
208	988938.92	1666769.86
209	988939.72	1666769.06
210	988940.52	1666769.86
211	988912.18	1666496.40

Номер точки	Координаты	
	X	Y
212	988911.38	1666495.60
213	988912.18	1666494.80
214	988912.98	1666495.60
215	988968.86	1666764.16
216	988968.06	1666763.36
217	988968.86	1666762.56
218	988969.66	1666763.36
219	988855.24	1666507.56
220	988854.44	1666506.76
221	988855.24	1666505.96
222	988856.04	1666506.76
223	988998.16	1666757.68
224	988997.36	1666756.88
225	988998.16	1666756.08
226	988998.96	1666756.88
227	988983.92	1666560.92
228	989003.59	1666651.93
229	988773.82	1666701.69
230	988775.17	1666678.16
231	988813.93	1666632.48
232	988840.48	1666603.27
233	988843.20	1666601.98
234	988917.01	1666585.03
235	989028.06	1666749.88
236	989027.26	1666750.68
237	989026.46	1666749.88
238	989027.26	1666749.08
239	988807.46	1666623.16
240	988806.66	1666622.36
241	988807.46	1666621.56
242	988808.26	1666622.36
243	988833.92	1666708.72
244	988833.12	1666707.92
245	988833.92	1666707.12
246	988834.72	1666707.92
247	988778.58	1666649.16
248	988777.78	1666648.36
249	988778.58	1666647.56
250	988779.38	1666648.36
251	988863.94	1666702.20
252	988863.14	1666701.40
253	988863.94	1666700.60
254	988864.74	1666701.40
255	989009.88	1666670.30
256	989009.08	1666669.50
257	989009.88	1666668.70
258	989010.68	1666669.50
259	988893.08	1666695.88

Номер точки	Координаты	
	X	Y
260	988892.28	1666695.08
261	988893.08	1666694.28
262	988893.88	1666695.08
263	988979.94	1666676.98
264	988979.14	1666676.18
265	988979.94	1666675.38
266	988980.74	1666676.18
267	988922.06	1666689.64
268	988921.26	1666688.84
269	988922.06	1666688.04
270	988922.86	1666688.84
271	988951.46	1666683.24
272	988950.66	1666682.44
273	988951.46	1666681.64
274	988952.26	1666682.44
:3Y62		
1	989459.02	1665678.75
2	989283.44	1665788.01
3	989168.64	1665858.49
4	989162.02	1665878.33
5	989158.68	1665888.33
6	989127.02	1665877.65
7	989114.09	1665906.39
8	989108.55	1665952.12
9	989070.91	1665963.20
10	989038.88	1665974.50
11	989020.69	1665988.18
12	989034.28	1666007.42
13	988995.12	1666074.24
14	989031.86	1666089.93
15	989048.36	1666087.98
16	989061.82	1666195.27
17	988984.73	1666132.57
18	988918.35	1666185.44
19	988898.30	1666197.95
20	988890.25	1666203.51
21	988856.52	1666230.52
22	988852.58	1666240.03
23	988861.01	1666319.62
24	988814.28	1666329.65
25	988807.08	1666329.50
26	988799.74	1666326.05
27	988794.79	1666322.75
28	988794.60	1666322.44
29	988681.66	1666136.74
30	988630.35	1666047.40
31	988632.30	1666041.32
32	988735.00	1665985.64

Номер точки	Координаты	
	X	Y
33	988778.80	1665958.86
34	988779.72	1665958.27
35	988778.82	1665958.82
36	988791.74	1665950.52
37	988889.26	1665891.52
38	989162.90	1665726.94
39	989176.60	1665718.84
40	989261.64	1665668.47
41	989283.02	1665655.80
42	989298.74	1665649.18
43	989310.66	1665646.58
44	989320.86	1665648.44
45	989375.30	1665667.52
46	989397.60	1665672.60
47	989408.80	1665675.14
48	989420.64	1665677.86
:3Y63		
1	989531.19	1665680.43
2	989299.57	1665813.87
3	989174.12	1665889.50
4	989180.57	1665870.17
5	989181.16	1665868.42
6	989290.72	1665801.11
8	989486.37	1665679.39
:3Y64		
1	988794.60	1666322.44
2	988793.70	1666322.94
3	988790.16	1666324.90
4	988785.66	1666327.36
5	988783.94	1666328.32
6	988781.33	1666329.76
7	988668.74	1666144.35
8	988617.91	1666055.02
9	988610.82	1666042.56
10	988622.82	1666035.34
11	988630.35	1666047.40
12	988681.66	1666136.74
:3Y65		
1	989683.82	1665556.51
2	989665.44	1665550.26
3	989459.02	1665678.75
4	989459.03	1665678.75
5	989283.44	1665788.01

Номер точки	Координаты	
	X	Y
6	989168.64	1665858.49
7	989162.02	1665878.33
8	989158.68	1665888.33
9	989121.73	1665998.48
10	989121.16	1666000.80
11	989126.07	1666036.83
12	989130.06	1666039.00
13	989128.02	1666042.75
14	989126.79	1666042.08
15	989142.36	1666156.35
16	989143.32	1666156.23
17	989143.29	1666155.99
18	989147.98	1666155.39
19	989148.01	1666155.61
20	989152.86	1666155.16
21	989153.88	1666161.31
22	989148.82	1666162.00
23	989148.84	1666162.17
24	989144.15	1666162.82
25	989143.25	1666162.91
26	989144.84	1666174.59
27	989146.24	1666174.34
28	989151.28	1666173.37
29	989156.09	1666172.45
30	989159.63	1666171.81
31	989157.15	1666153.62
32	989155.56	1666153.88
33	989154.56	1666148.39
34	989156.39	1666148.09
35	989152.62	1666120.54
36	989136.48	1666002.24
37	989180.57	1665870.18
38	989181.16	1665868.42
39	989290.72	1665801.11
40	989486.37	1665679.39
41	989157.86	1666270.12
42	989146.68	1666188.06
43	989148.83	1666187.63
44	989153.62	1666186.68
45	989158.78	1666185.66
46	989161.43	1666185.13
47	989164.40	1666206.10
48	989172.72	1666267.46

Таблица 9

Координаты характерных точек образуемых земельных участков 3 этапа

Номер	Координаты
-------	------------

точки	X	Y
:3Y66		
1	989006.70	1666571.33
2	989023.27	1666647.81
3	989003.59	1666651.93
4	988983.92	1666560.92
5	989003.11	1666554.70
:3Y67		
1	989340.35	1666347.70
2	989350.52	1666367.04
3	989336.80	1666370.54
4	989331.47	1666359.03
5	989329.92	1666354.37
6	989328.67	1666350.64
7	989326.71	1666351.13
8	989329.63	1666359.78
9	989334.83	1666371.04
10	989332.95	1666371.52
11	989331.50	1666368.90
12	989321.25	1666372.42
13	989313.12	1666374.36
14	989310.41	1666374.93
15	989310.78	1666378.33
16	989310.96	1666381.37
17	989289.76	1666385.52
18	989235.39	1666397.27
19	989234.67	1666390.68
20	989180.49	1666402.57
21	989180.49	1666402.55
22	989176.35	1666398.48
23	989176.33	1666398.48
24	989086.12	1666416.31
25	989088.27	1666426.69
26	989069.82	1666430.24
27	989066.07	1666426.72
28	989063.64	1666416.57
29	989062.12	1666410.68
30	989088.46	1666405.64
31	989092.49	1666405.05
32	989118.08	1666400.22
33	989138.21	1666395.86
34	989141.11	1666395.22
35	989169.82	1666389.08
36	989174.50	1666388.08
37	989174.50	1666388.07
38	989174.51	1666388.11
39	989179.45	1666387.01
40	989231.59	1666376.64
41	989292.31	1666364.56
42	989291.42	1666360.00

Номер точки	Координаты	
	X	Y
43	989305.92	1666356.36
:3Y68		
1	989289.76	1666385.52
2	989287.66	1666394.18
3	989272.93	1666415.94
4	989262.79	1666428.57
5	989254.51	1666444.41
6	989249.02	1666456.33
7	989249.55	1666498.00
8	989245.66	1666519.66
9	989232.44	1666528.13
10	989187.38	1666544.60
11	989170.78	1666557.13
12	989043.19	1666585.08
13	989056.42	1666640.88
14	989023.27	1666647.81
15	989006.70	1666571.33
16	989053.97	1666561.16
17	989059.47	1666559.43
18	989061.80	1666566.89
19	989164.54	1666545.23
20	989158.47	1666516.99
21	989200.87	1666507.26
22	989214.96	1666512.97
23	989225.89	1666510.82
24	989224.87	1666488.50
25	989222.18	1666462.80
26	989221.63	1666458.56
27	989221.62	1666458.56
28	989221.62	1666458.55
29	989235.44	1666455.67
30	989234.26	1666448.50
31	989238.77	1666428.36
32	989235.39	1666397.27
:3Y69		
1	989060.44	1666660.07
2	989076.85	1666738.35
3	989082.54	1666764.18
4	988869.36	1666809.65
5	988862.36	1666811.15
6	988856.85	1666812.32
7	988851.47	1666789.13
8	988852.27	1666788.33
9	988851.47	1666787.53
10	988851.05	1666787.08
11	988880.37	1666780.75
12	988909.71	1666774.43
13	988939.05	1666768.10

Номер точки	Координаты	
	X	Y
14	988968.38	1666761.76
15	988997.71	1666755.46
16	989027.05	1666749.11
17	989056.38	1666742.78
18	989047.96	1666703.68
19	989039.52	1666664.57
20	988880.20	1666783.45
21	988879.40	1666782.65
22	988880.20	1666781.85
23	988881.00	1666782.65
24	989027.26	1666749.08
25	989028.06	1666749.88
26	989027.26	1666750.68
27	989026.46	1666749.88
28	988910.96	1666776.88
29	988910.16	1666776.08
30	988910.96	1666775.28
31	988911.76	1666776.08
32	988998.16	1666756.08
33	988998.96	1666756.88
34	988998.16	1666757.68
35	988997.36	1666756.88
36	988939.72	1666770.66
37	988938.92	1666769.86
38	988939.72	1666769.06
39	988940.52	1666769.86
40	988968.86	1666762.56
41	988969.66	1666763.36
42	988968.86	1666764.16
43	988968.06	1666763.36
44	988846.70	1666571.65
45	988864.80	1666577.52
46	988840.48	1666603.27
47	988813.93	1666632.48
48	988775.17	1666678.16
49	988773.82	1666701.69
50	988741.13	1666708.86
51	988746.17	1666727.85
52	988754.61	1666766.96
53	988734.23	1666767.51
54	988720.73	1666704.96
55	988771.05	1666652.24
56	988775.49	1666647.59
57	988805.79	1666615.66
58	988844.81	1666573.68
59	988778.58	1666649.16
60	988777.78	1666648.36
61	988778.58	1666647.56

Номер точки	Координаты	
	X	Y
62	988779.38	1666648.36
63	988807.46	1666623.16
64	988806.66	1666622.36
65	988807.46	1666621.56
66	988808.26	1666622.36
:3У70		
1	988850.26	1666488.89
2	988854.52	1666506.68
3	988854.58	1666506.90
4	988854.78	1666507.75
5	988855.84	1666513.20
6	988861.79	1666544.09
7	988866.90	1666570.61
8	988867.49	1666573.91
9	988864.42	1666574.27
10	988864.80	1666577.52
11	988846.70	1666571.65
12	988846.20	1666550.61
13	988846.55	1666547.04
14	988845.27	1666527.01
15	988840.31	1666517.26
16	988837.79	1666513.19
17	988837.20	1666512.23
18	988833.38	1666506.04
19	988833.93	1666505.69
20	988826.72	1666493.77
21	988825.86	1666492.35
22	988821.35	1666488.58
23	988818.91	1666487.07
24	988803.82	1666464.11
25	988796.56	1666447.50
26	988791.50	1666430.80
27	988785.94	1666411.75
28	988782.94	1666397.86
29	988782.36	1666385.45
30	988783.62	1666373.68
31	988785.18	1666366.27
32	988788.72	1666354.90
33	988792.74	1666348.18
34	988805.19	1666357.02
35	988801.08	1666380.50
36	988805.28	1666415.58
38	988804.58	1666415.67
39	988805.28	1666415.59
40	988806.83	1666421.17
41	988812.43	1666446.26
42	988814.43	1666455.70
43	988814.72	1666457.09

Номер точки	Координаты	
	X	Y
44	988816.78	1666466.82
45	988837.63	1666491.37
46	988837.65	1666491.37
:3Y71		
1	989683.82	1665556.51
2	989486.37	1665679.39
3	989290.72	1665801.11
4	989181.16	1665868.42
5	989180.57	1665870.18
6	989136.48	1666002.24
7	989152.62	1666120.54
8	989156.39	1666148.09
9	989157.15	1666153.62
10	989159.63	1666171.81
11	989160.57	1666178.63
12	989161.43	1666185.13
13	989161.53	1666185.82
14	989164.40	1666206.10
15	989172.72	1666267.46
16	989157.86	1666270.12
17	989146.68	1666188.06
18	989144.84	1666174.59
19	989143.25	1666162.91
20	989142.36	1666156.35
21	989126.79	1666042.08
22	989126.07	1666036.83
23	989121.16	1666000.80
24	989121.73	1665998.48
25	989158.68	1665888.33
26	989162.02	1665878.33
27	989168.64	1665858.49
28	989283.44	1665788.01
29	989459.03	1665678.75
30	989459.02	1665678.75
31	989665.44	1665550.26
:3Y72		
1	989056.42	1666640.88
2	989060.44	1666660.07
3	989039.52	1666664.57
4	989034.50	1666665.64
5	989034.28	1666664.66
6	989033.22	1666664.90
7	989033.43	1666665.87
8	989010.15	1666670.89
9	988980.84	1666677.22
10	988951.50	1666683.55
11	988922.17	1666689.87
12	988892.83	1666696.20

Номер точки	Координаты	
	X	Y
13	988863.50	1666702.54
14	988834.17	1666708.86
15	988833.96	1666708.91
16	988746.17	1666727.85
17	988741.13	1666708.86
18	988773.82	1666701.69
19	989003.59	1666651.93
20	989023.27	1666647.81
21	988833.92	1666708.72
22	988833.12	1666707.92
23	988833.92	1666707.12
24	988834.72	1666707.92
25	989009.88	1666668.70
26	989010.68	1666669.50
27	989009.88	1666670.30
28	989009.08	1666669.50
29	988863.94	1666702.20
30	988863.14	1666701.40
31	988863.94	1666700.60
32	988864.74	1666701.40
33	988979.94	1666675.38
34	988980.74	1666676.18
35	988979.94	1666676.98
36	988979.14	1666676.18
37	988893.08	1666695.88
38	988892.28	1666695.08
39	988893.08	1666694.28
40	988893.88	1666695.08
41	988951.46	1666681.64
42	988952.26	1666682.44
43	988951.46	1666683.24
44	988950.66	1666682.44
45	988922.06	1666688.04
46	988922.86	1666688.84
47	988922.06	1666689.64
48	988921.26	1666688.84
:3Y73		
1	989014.55	1666457.06
2	989005.03	1666458.80
3	988983.88	1666463.19
4	988977.78	1666464.44
5	988967.02	1666466.75
6	988947.77	1666470.49
7	988939.97	1666472.06
8	988939.82	1666471.28
9	988929.96	1666473.22
10	988850.26	1666488.89
11	988854.52	1666506.68

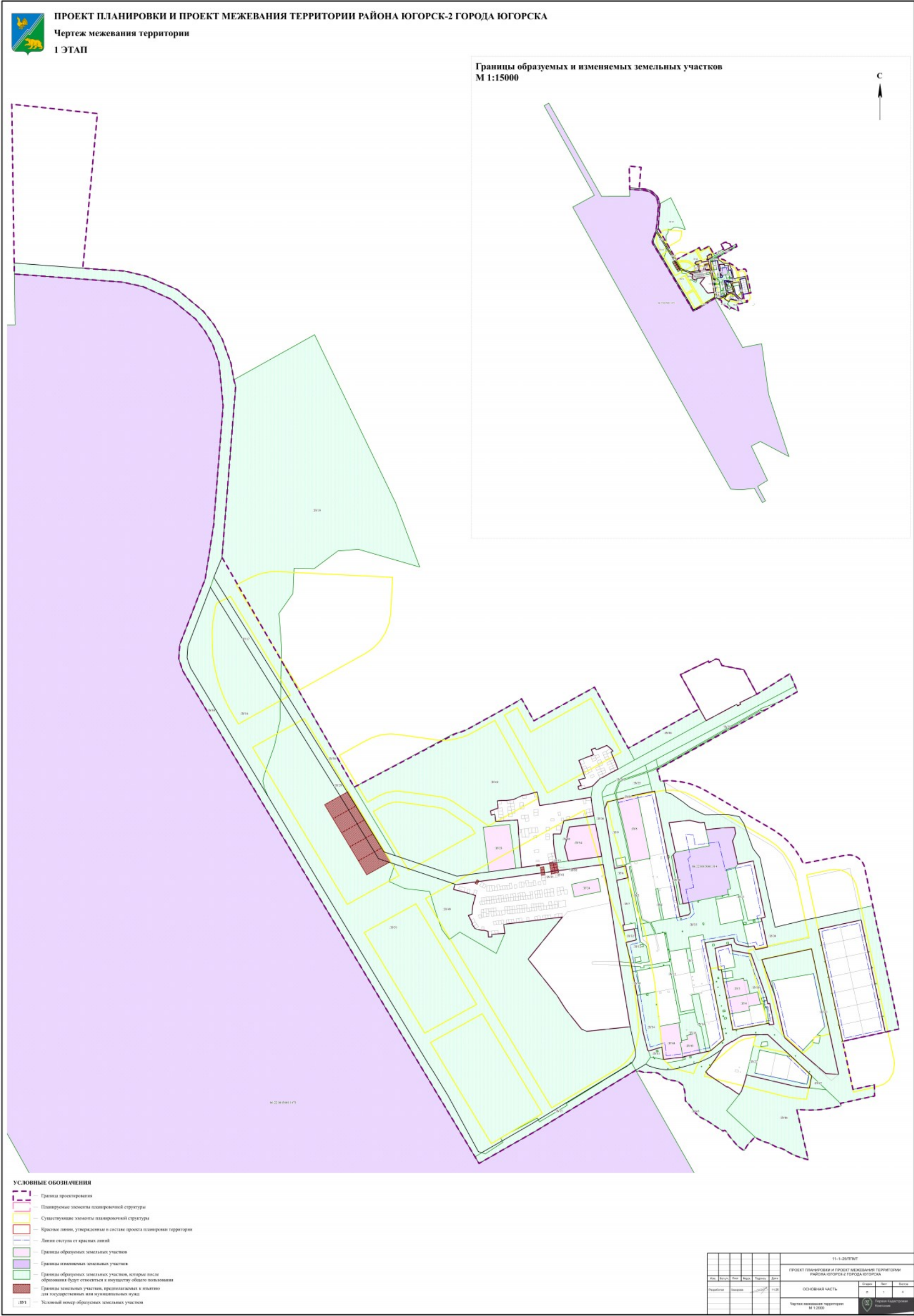
Номер точки	Координаты	
	X	Y
12	988855.24	1666505.96
13	988856.04	1666506.76
14	988855.24	1666507.56
15	988854.58	1666506.90
16	988854.78	1666507.75
17	988883.79	1666502.15
18	988883.08	1666501.44
19	988883.88	1666500.64
20	988884.68	1666501.44
21	988884.01	1666502.11
22	988884.06	1666502.10
23	988913.32	1666496.45
24	988942.59	1666490.82
25	988948.80	1666489.62
26	988961.44	1666487.43
27	988965.55	1666486.90
28	988964.56	1666481.56
29	989004.73	1666474.85
30	989011.86	1666504.70
31	989000.29	1666506.80
32	988994.33	1666541.09
33	988915.32	1666569.02
34	988909.42	1666570.31
35	988908.79	1666570.42
36	988902.79	1666571.77
37	988903.50	1666575.40
38	988890.01	1666578.08

Номер точки	Координаты	
	X	Y
39	988884.18	1666579.24
40	988877.35	1666580.61
41	988871.51	1666581.77
42	988865.44	1666582.96
43	988864.80	1666577.52
44	988840.48	1666603.27
45	988843.20	1666601.98
46	988917.01	1666585.03
47	988983.92	1666560.92
48	989003.11	1666554.70
49	989002.05	1666549.81
50	989009.06	1666546.60
51	989006.84	1666536.28
52	989009.62	1666524.83
53	989011.65	1666514.96
54	989016.52	1666510.63
55	989023.52	1666509.49
56	989016.17	1666465.25
57	988943.62	1666489.76
58	988942.82	1666490.56
59	988942.02	1666489.76
60	988942.82	1666488.96
61	988912.18	1666496.40
62	988911.38	1666495.60
63	988912.18	1666494.80
64	988912.98	1666495.60



Чертежи межевания территории

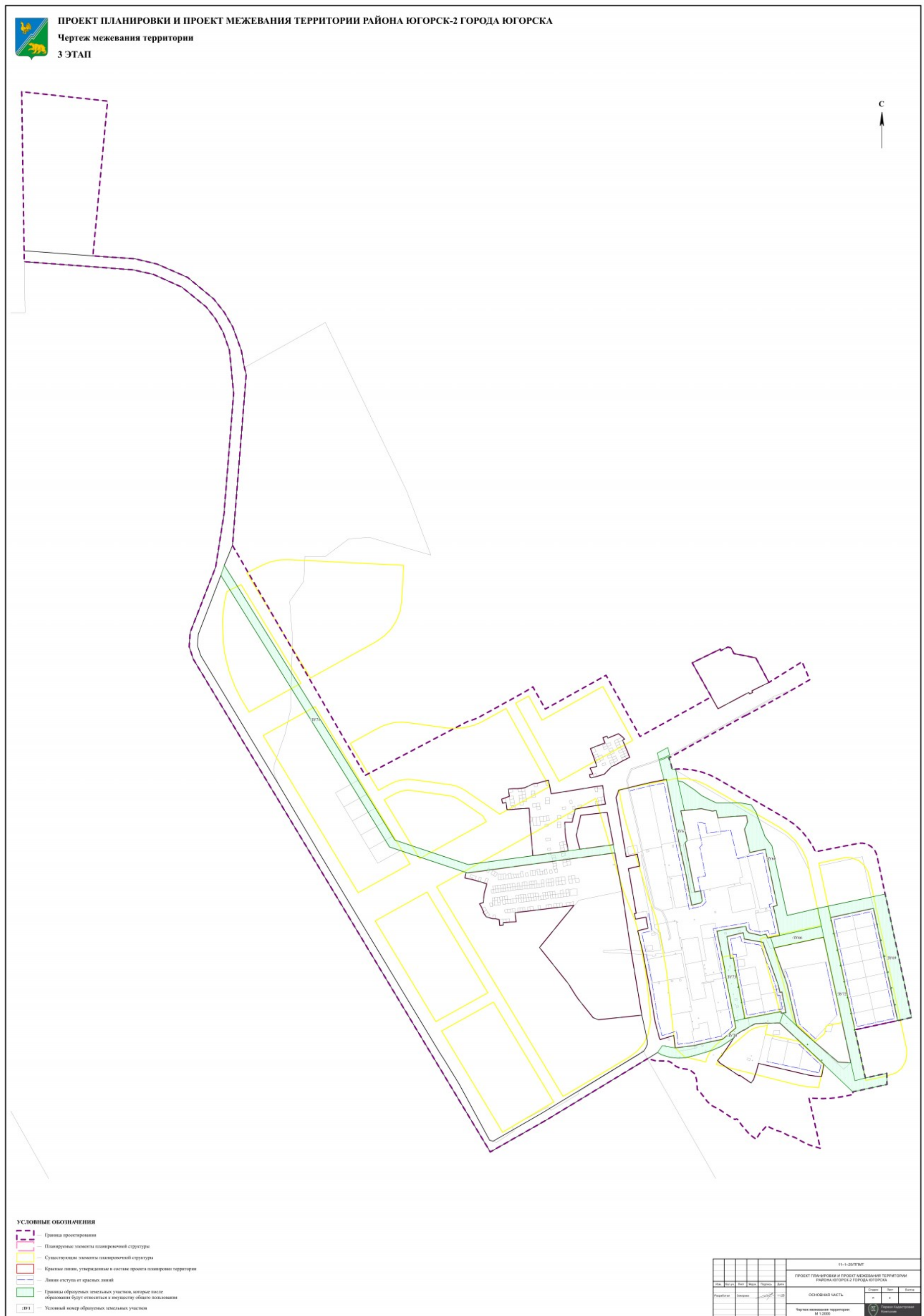
Этап 1



## Этап 2







						11-1-25/ПМТ		
						ПРОЕКТ ПЛАНИРОВКИ И ПРОЕКТ МЕЖВЕДЕНИЯ ТЕРРИТОРИИ РАЙОНА ГОРОДСКО-2 ГОРОДА КУРСКО		
Док.	Ведущ.	Взам.	Масштаб	Параллель	Дата	Сторона	Лист	Всего
Разработка	Исчерпана			11.25		1	3	
ОСНОВНАЯ ЧАСТЬ								
Частный кадастровый территория М 1:2000						