








УСЛОВНЫЕ ОБОЗНАЧЕНИЯ

Контур 5

Homep	X	Y
1	993064.19	1676514.04
2	993098.65	1676490.29
3	993134.04	1676465.84
4	993143.17	1676474.49
5	993328.60	1676343.89
6	993394.84	1676293.39
7	993386.41	1676270.21
8	993207.37	1676204.36
9	993178.00	1676193.92
10	993138.20	1676208.61
11	992991.32	1676261.87
12	993021.46	1676369.08
13	993049.90	1676471.63
14	993063.86	1676513.84
1	993064.19	1676514.04

	Граница территории проектирования
	Устанавливаемая красная линия
	Граница элемента планировочной структуры
	Отменяемая красная линия
	Номера поворотных точек красных линий
	Номера элементов планировочной структуры

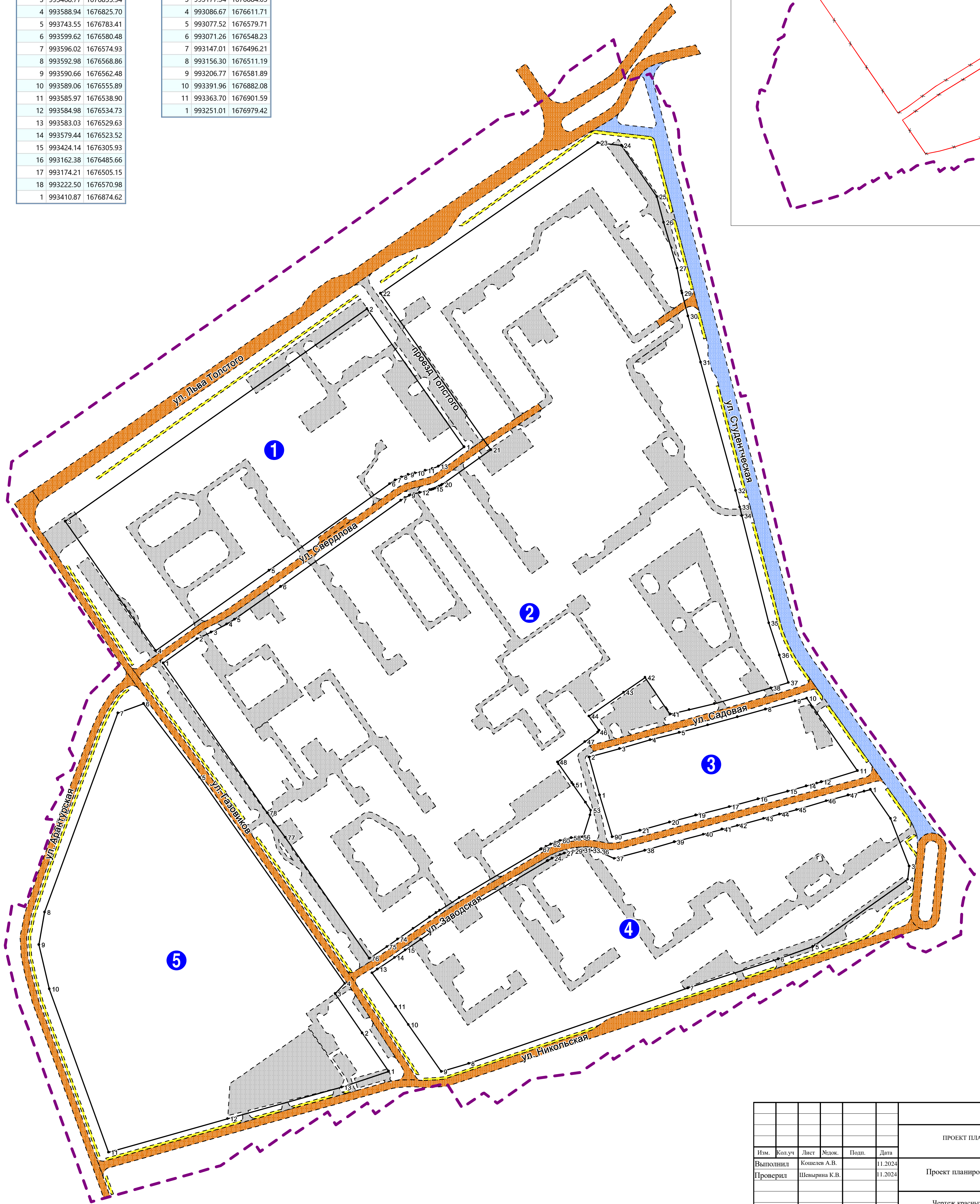
**ОБЪЕКТЫ ТРАНСПОРТНОЙ
ИНФРАСТРУКТУРЫ**

	Улично-дорожная сеть
---	----------------------

Красные линии подлежащие отмене, утверждённые в составе проекта планировки территории 1 микрорайона города Югорска, утвержденного постановлением администрации города Югорска от 24 ноября 2014 года № 6382.

Контур 3

Homep	X	Y
1	993251.01	1676979.42
2	993241.39	1676970.54
3	993177.34	1676884.03
4	993086.67	1676611.71
5	993077.52	1676579.71
6	993071.26	1676548.23
7	993147.01	1676496.21
8	993156.30	1676511.19
9	993206.77	1676581.89
10	993391.96	1676882.08
11	993363.70	1676901.59
1	993251.01	1676979.42



							ПРОЕКТ ПЛАНИРОВКИ И ПРОЕКТ МЕЖЕВАНИЯ ТЕРРИТОРИИ 1 МКР. ГОРОДА ЮГОРСКА		
Изм.	Кол.уч.	Лист	Зелен.	Подп.	Дата				
Выполнил			Копеев А.В.		11.2024	Проект планировки территории	Студия:	Лист:	Листов:
Проверил			Шеварина К.В.		11.2024		П	1	1
						Чертеж красных линий М 1 : 2 000	ООО "ГЕОСЕРВИС - ЮГРА"		