

# Комплексная схема организации дорожного движения г.Югорска

Эпюра интенсивности дорожного движения транспортных средств на улично-дорожной сети городского округа г.Югорск по состоянию на 2032г.



## Условные обозначения



- эпюра интенсивности движения

970

- количество транспортных средств, приведенных к легковому автомобилю, авт./час

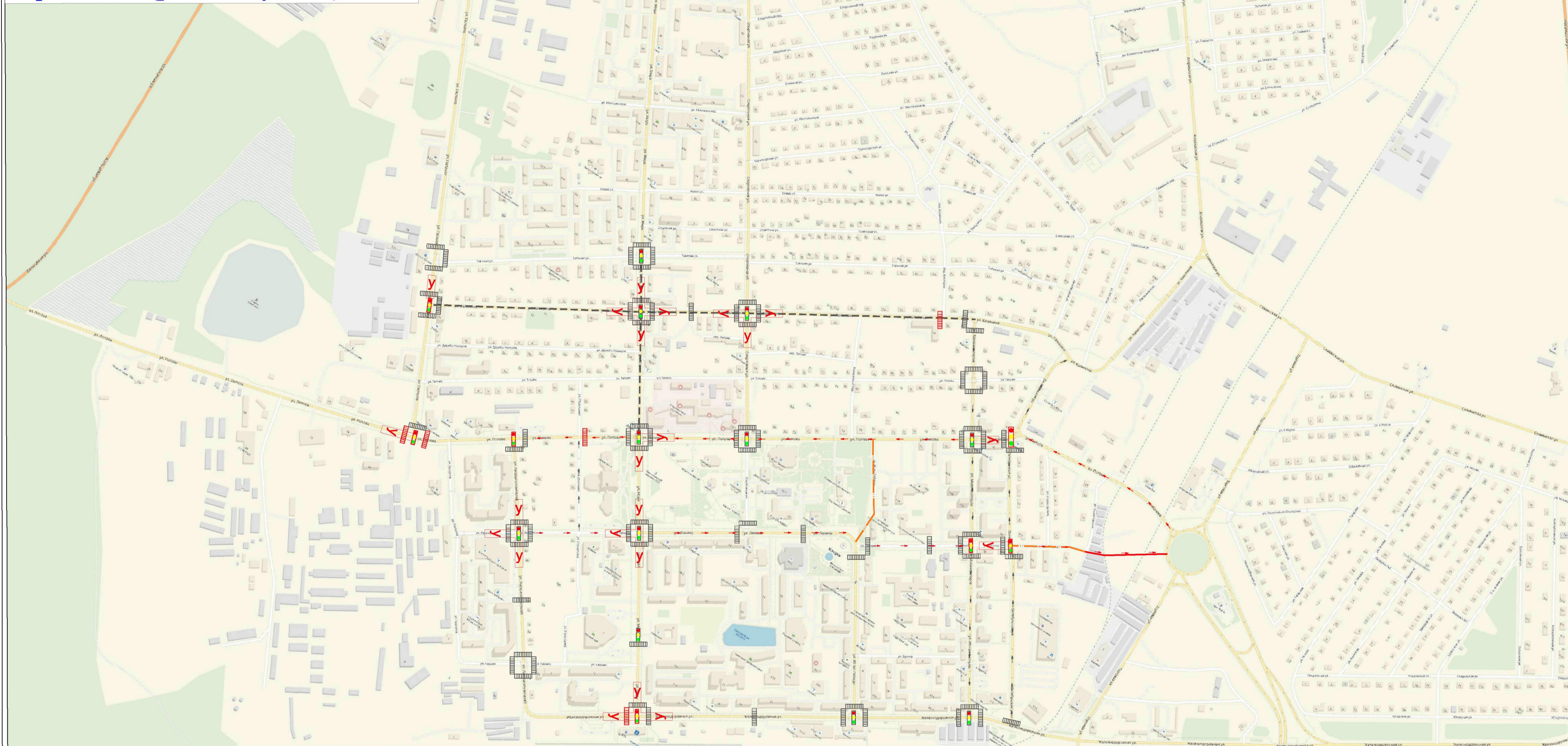
Югорск

- центр городского округа













УРАЛДОРНИЦ

Схема автомобильных дорог общего пользования с учетом предложений по развитию и обеспечению сохранности улично-дорожной сети на период 2018-2032гг.  
Вариант №1 (рекомендуемый)

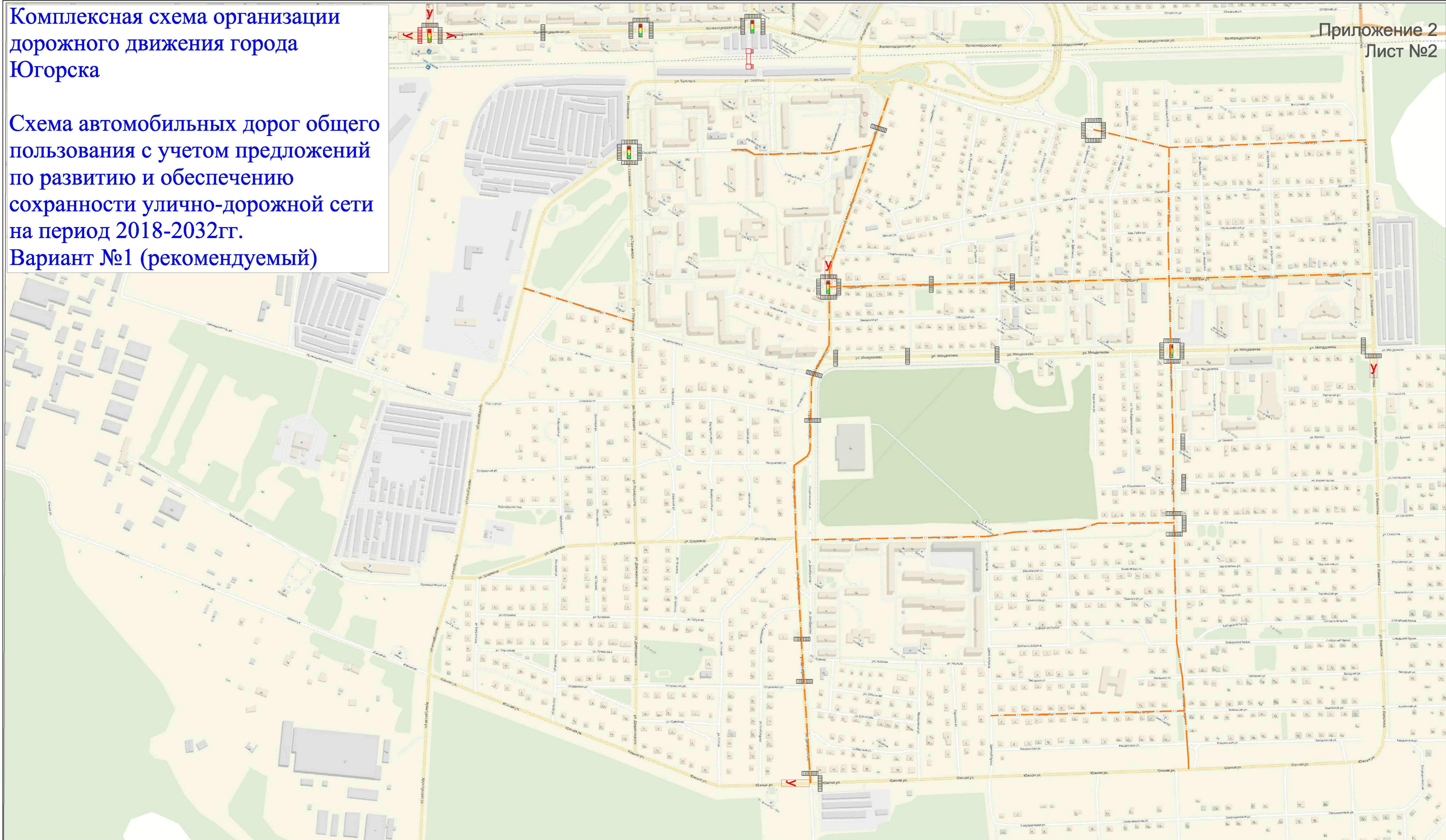


### Условные обозначения

- |   |                      |  |                                       |   |   |
|---|----------------------|--|---------------------------------------|---|---|
|  | - строительство      |  | - существующий пешеходный переход     |  | - проектируемый пешеходный переход      |
|  | - реконструкция      |  | - существующий светофор               |  | - проектируемый светофор                |
|  | - капитальный ремонт |  | - существующее одностороннее движение |  | - проектируемое уширение проезжей части |
|   |                      |  |                                       |  | - проектируемое одностороннее движение  |

# Комплексная схема организации дорожного движения города Югорска

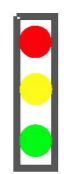
Схема автомобильных дорог общего пользования с учетом предложений по развитию и обеспечению сохранности улично-дорожной сети на период 2018-2032гг.  
Вариант №1 (рекомендуемый)



## Условные обозначения



- существующий пешеходный переход



- существующий светофор



- реконструкция



- проектируемый пешеходный переход



- проектируемый светофор



- проектируемое уширение проезжей части

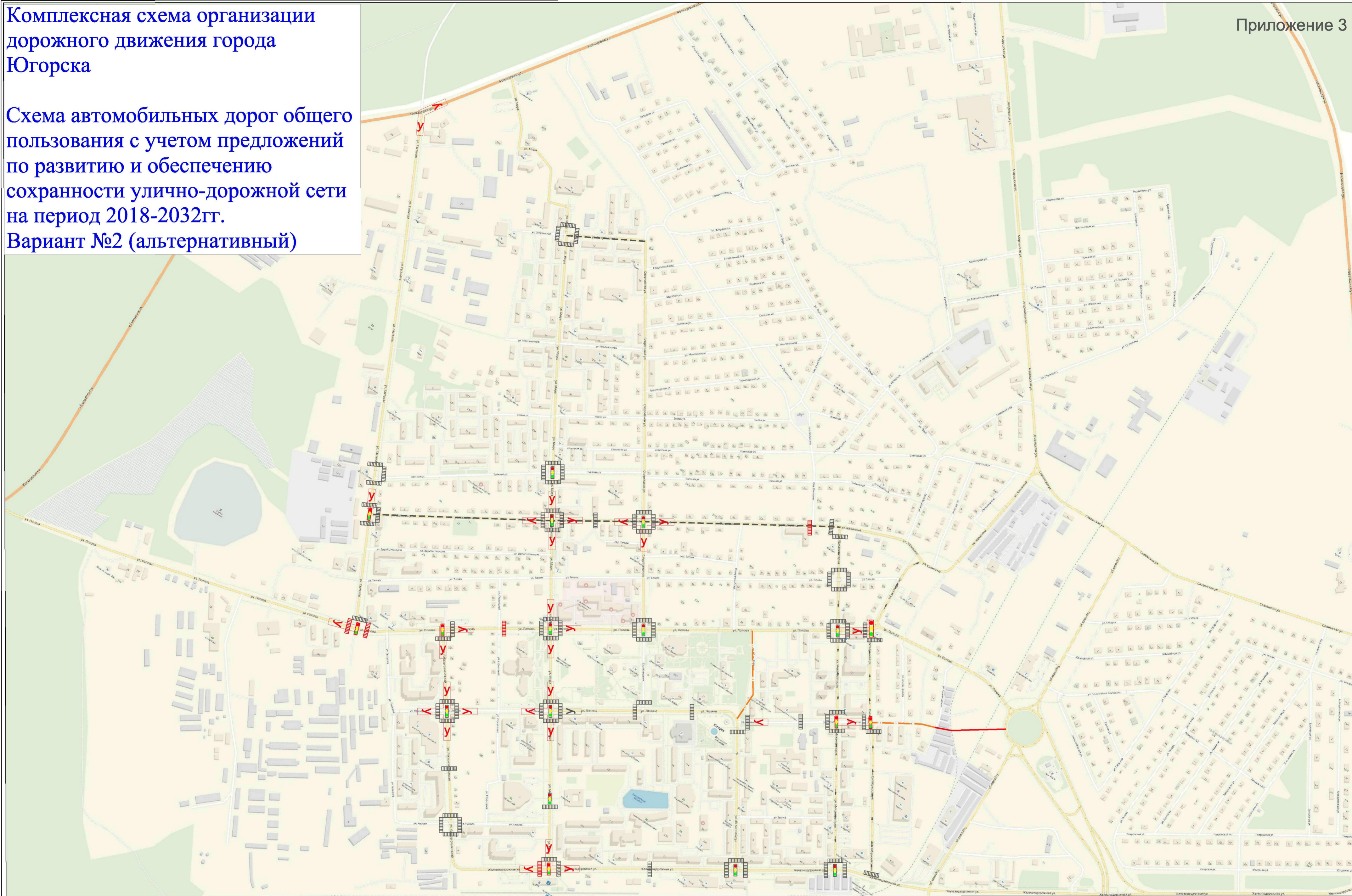


- проектируемый надземный пешеходный переход



Комплексная схема организации дорожного движения города Югорска

Схема автомобильных дорог общего пользования с учетом предложений по развитию и обеспечению сохранности улично-дорожной сети на период 2018-2032гг.  
Вариант №2 (альтернативный)



Условные обозначения

- |  |                      |  |  |  |   |
|--|----------------------|--|--|--|---|
|  | - строительство      |  | - существующий пешеходный переход      |  | - проектируемый пешеходный переход      |
|  | - реконструкция      |  | - существующий светофор                |  | - проектируемый светофор                |
|  | - капитальный ремонт |  | - существующее уширение проезжей части |  | - проектируемое уширение проезжей части |
|  |                      |  | - существующее одностороннее движение  |  |   |