


Условные обозначения

Автомобильные дороги общего пользования

-  - региональные
-  - муниципальные
-  - частные

Автомобильные дороги общего пользования по видам покрытия

-  - усовершенствованный

Югорск

- центр городского округа

37400

- число жителей на 01.01.2018г.



- граница территориального образования

Схема муниципальных маршрутов регулярных пассажирских перевозок на территории г.Югорска по состоянию на 01.01.2018 год



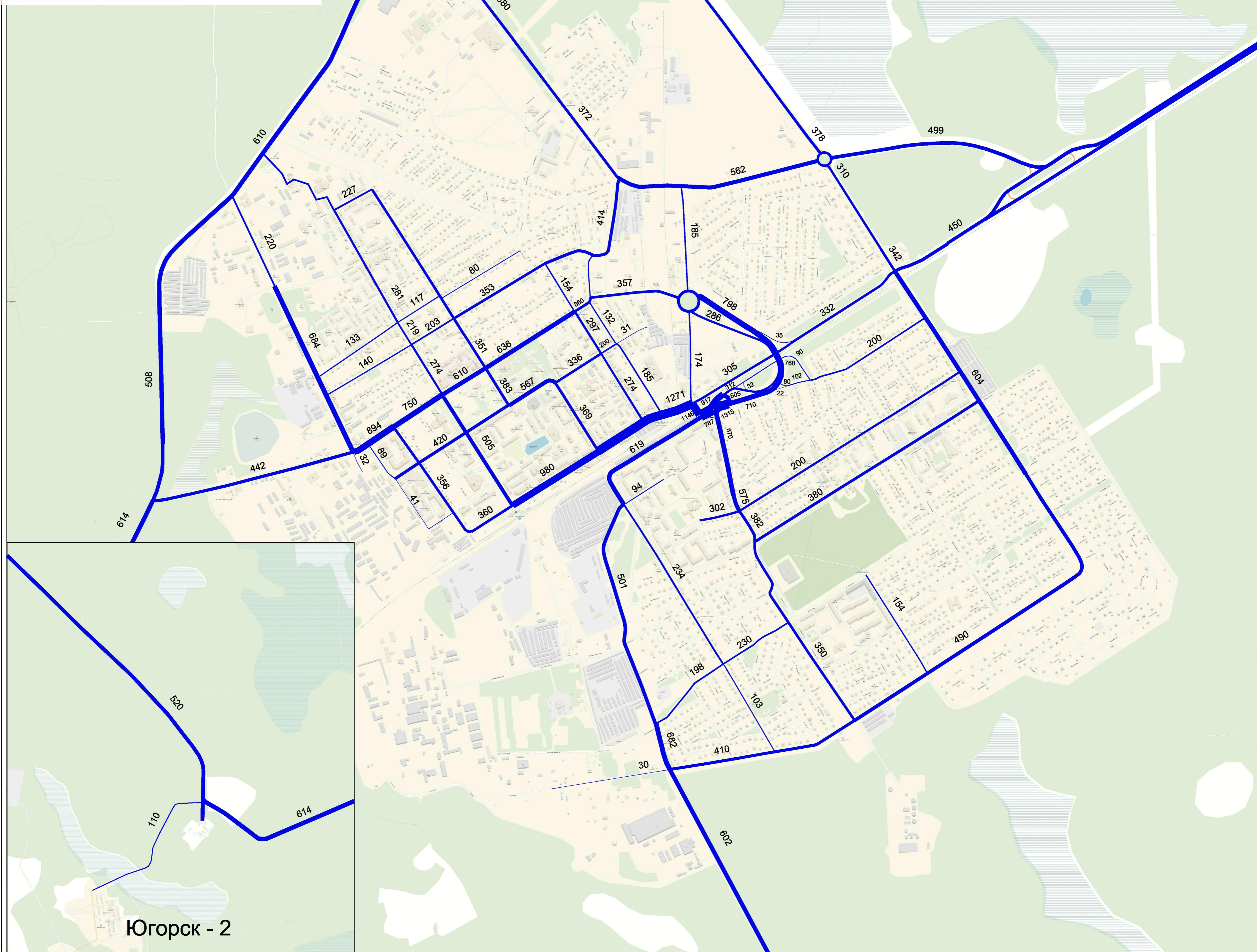
Реестр регулярных пассажирских перевозок по городскому округу город Югорск

Порядковый номер маршрута	Обозначение маршрута	Наименование маршрута	Наименование промежуточных остановочных пунктов по маршруту	Наименование улиц, автомобильных дорог, по которым проходит движение транспортных средств между остановочными пунктами	Протяженность маршрута, км	Данные о транспортных средствах		Предприятие, осуществляющее перевозки	Порядковый номер маршрута	Обозначение маршрута	Наименование маршрута	Наименование промежуточных остановочных пунктов по маршруту	Наименование улиц, автомобильных дорог, по которым проходит движение транспортных средств между остановочными пунктами	Протяженность маршрута, км	Данные о транспортных средствах		Предприятие, осуществляющее перевозки
						Вид	Класс								Вид	Класс	
1		«Авалон – Школа №2»	Авалон-Смр-Финский комплекс-Сербинь-Смена-Лидия-МФЦ-Жд вокзал-ЮНИЦ-Почта-Большая-Светлана-Школа №2-Торговый центр-Ташевая-ЮГА-Ромашка - ЮНИЦ-Жд вокзал - Рынок - Горка - Лидия - Смена - Сербинь - Финский комплекс - Авалон	ул. Чкалова, ул. Декабристов, ул. Садовая, ул. Студенческая, ул. Железнодорожная, ул. Лесозаготовителей, ул. 40 лет Победы, ул. Спортивная, ул. Энтузиастов, ул. Мира, ул. Ташевая, ул. Гастелло	11,9	А	М	ИП Стахеев Д	6		«Югорск (МФЦ) – Югорск 2»	МФЦ-ж/д вокзал-Столичный-Ромашка-Кладбище-Югорск-2-Кладбище-Ромашка-ЮНИЦ-ж/д вокзал-Рынок	ул. Железнодорожная, ул. Лесозаготовителей, ул. Попова, мкр. Югорск-2	14,0	А	М	ИП Бургуто ДН
2		«Школа №6 – Школа №2»	Школа №6-ул.Ванюкова - Финский комплекс-Сербинь-Смена-Лидия-Авалон-Октябрьская-Школа №1-Почта-Большая-Светлана-Школа №2-КСК-Ташевая-ЮГА-Ромашка-ЮНИЦ-Столичный-Жд вокзал-Рынок - Горка-Авалон-Лидия-Смена-Сербинь-Школа №6	ул. Ершова, ул. Ванюкова, ул. Садовая, ул. Октябрьская, ул. Чкалова, ул. Октябрьская, ул. Ленина, ул. 40 лет Победы, ул. Спортивная, ул. Энтузиастов, ул. Мира, ул. Ташевая, ул. Гастелло, ул. Лесозаготовителей, ул. Железнодорожная, ул. Студенческая	16,15	А	М	ИП Стахеев Д	6 «Б»		«Югорск (МФЦ) – Югорск 2»	МФЦ-ж/д вокзал-Столичный-Ромашка-Кладбище-Югорск-2-Кладбище-Ромашка-Аврора-Механизаторов	ул. Железнодорожная, ул. Лесозаготовителей, ул. Попова, мкр. Югорск-2, ул. Механизаторов	14,0	А	М	ИП Бургуто ДН
5 «А»		«Финский комплекс – 16 мкр – Экспоцентр»	Финский комплекс – Сербинь – Смена – Лидия – Менделеева – 5 мкр – Октябрьская – Дворянского – Пожарского – Борзинская – ул. Толстого, ул. Железнодорожная, ул. Лесозаготовителей, ул. Гастелло, ул. Ташевая, ул. Мира, ул. Энтузиастов, ул. Спортивная, ул. Попова, ул. Механизаторов, ул. Звонитиков Отечества, ул. Ремизова, ул. Покровская, ул. Агиринская	ул. Садовая, ул. Менделеева, ул. Декабристов, ул. Октябрьская – а. Дворянского, ул. Пожарского, ул. Борзинская, ул. Толстого, ул. Железнодорожная, ул. Лесозаготовителей, ул. Гастелло, ул. Ташевая, ул. Мира, ул. Энтузиастов, ул. Спортивная, ул. Попова, ул. Механизаторов, ул. Звонитиков Отечества, ул. Ремизова, ул. Покровская, ул. Агиринская	14,3	А	М	ИП Бургуто ДН	7		«Парус – Школа №2-КСК – Ташевая-ЮГА-Ромашка – Лесозаготовителей-ж/д вокзал-Рынок-Хлебозавод-ТНБД-ТТТ-30-ФСК-5 мкр-УЖ и ЕЖ-5 километр-Морошка-Котлован-Берега-Тихая-Сольничко-Зеленый бор-Нива-Зеленый бор-Сольничко-Тихая-Берега-Котлован-Морошка-5 километр-Уж и Еж-5 мкр-ФСК- ТТТ-30-НБД-Горка-Лидия-Смена-Сербинь-Финский комплекс	ул. Энтузиастов, ул. Мира, ул. Ташевая, ул. Гастелло, ул. Попова, ул. Лесозаготовителей, ул. Железнодорожная, ул. Попова, мкр. Югорск-2, ул. Механизаторов	13,25	А	СК	ИП Бургуто ДН	
4		«Школа №2 – Зеленая зона»	Школа №2 – Торговый центр – Ташевая – ЮГА – Ромашка – ЮНИЦ – Столичный – ж/д вокзал – Рынок – МФЦ – КСЭИ – ТТТ 30 – Борзинская – 5 мкр – Архантурский – УЖ и ЕЖ – 5 км – Морошка – Котлован – Берега – Тихая – 7 км – ЮГЭП – Нива	ул. Энтузиастов, ул. Мира, ул. Ташевая, ул. Гастелло, ул. Попова, ул. Лесозаготовителей, ул. Железнодорожная, ул. Толстого, ул. Газовиков, ул. Борзинская, ул. Декабристов, ул. Южная, ул. Архантурская	13,9	А	М	ИП Стахеев Д									

Условные обозначения

- пассажирский маршрут
- начальная (конечная) остановка
- промежуточная остановка

Эпюра интенсивности дорожного движения транспортных средств на улично-дорожной сети городского округа г.Югорск в утренний пик по состоянию на 2018г.



Условные обозначения



- эпюра интенсивности движения

614

- количество транспортных средств, приведенных к легковому автомобилю, авт./час

Югорск

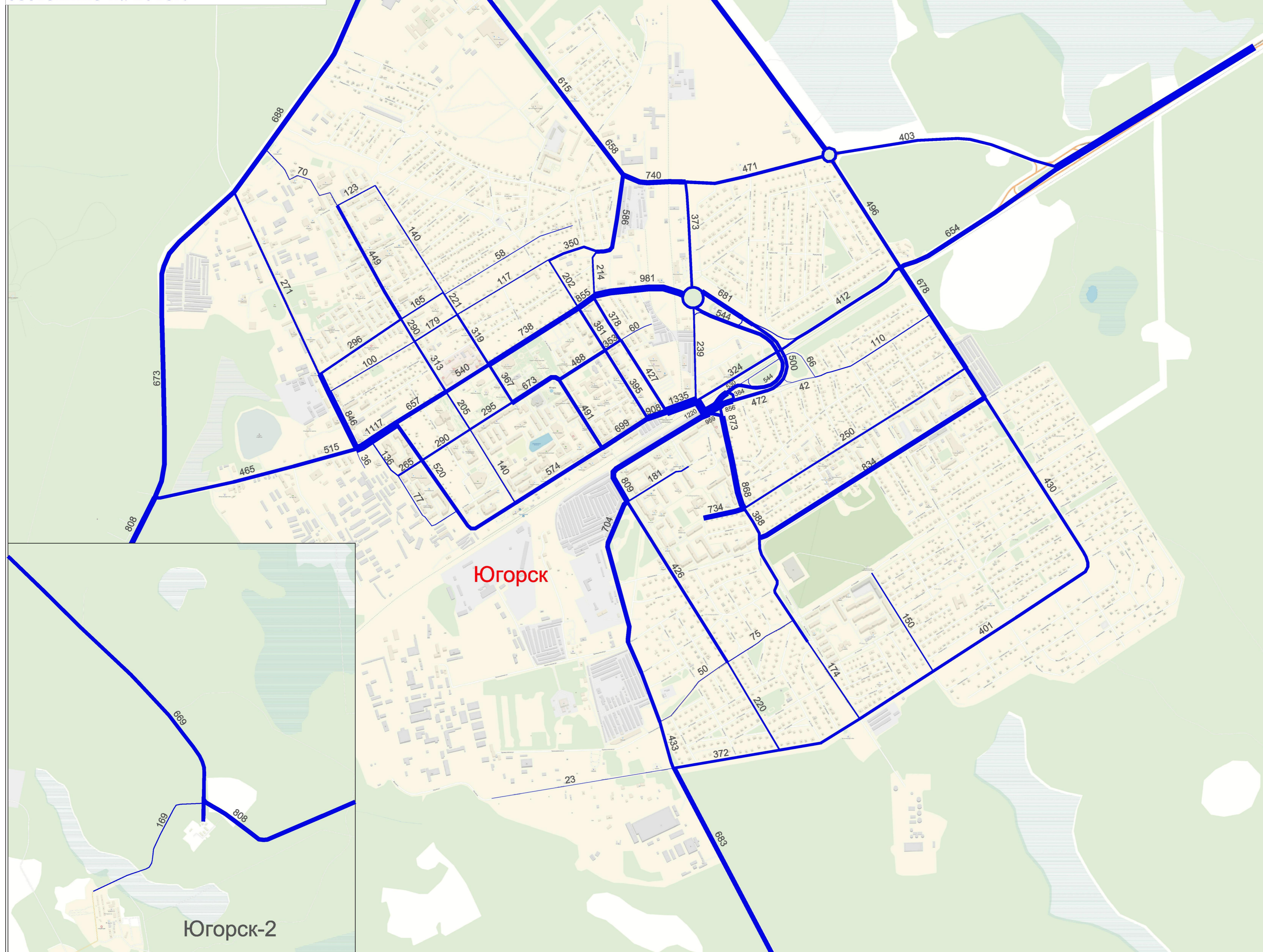
- центр городского округа



УРАЛДОРНИЦ

Комплексная схема организации дорожного движения г.Югорска

Эпюра интенсивности дорожного движения транспортных средств на улично-дорожной сети городского округа г.Югорск в вечерний пик по состоянию на 2018г.



Условные обозначения



- эпюра интенсивности движения

808

- количество транспортных средств, приведенных к легковому автомобилю, авт./час

Югорск

- центр городского округа



УРАЛДОРНИЦ