

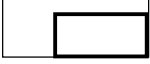
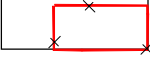






# УСЛОВНЫЕ ОБОЗНАЧЕНИЯ

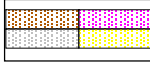
## ГРАНИЦЫ

-  Граница территории проектирования
-  Сохраняемые красные линии  
Граница элемента планировочной структуры
-  Устанавливаемая красная линия
-  Отменяемая красная линия
-  1 Номера поворотных точек красных линий

## ЗОНЫ ПЛАНИРУЕМОГО РАЗМЕЩЕНИЯ

-  Зона планируемого размещения среднеэтажной жилой застройки
-  Зона планируемого размещения социального и коммунально-бытового обслуживания
-  Зона планируемого размещения инженерной инфраструктуры

## ОБЪЕКТЫ ТРАНСПОРТНОЙ ИНФРАСТРУКТУРЫ

-  Улично-дорожная сеть



Примечание.

1. Сохраняемые красные линии отображены в соответствии с проектом планировки территории 15 микрорайона города Югорска, утвержденного постановлением администрации города Югорска от 10 июня 2016 года № 1215

						ПРОЕКТ ВНЕСЕНИЯ ИЗМЕНЕНИЙ В ПРОЕКТ МЕЖЕВАНИЯ ТЕРРИТОРИИ 15 МИКРОРАЙОНА ГОРОДА ЮГОРСКА В ГРАНИЦАХ УЛИЦ ЭНТУЗИАСТОВ - МИРА - МОНТАЖНИКОВ - ДЕСАНТНИКОВ			
Изм.	Кол.уч	Лист	№док.	Подп.	Дата	Проект планировки территории	Стадия:	Лист:	Листов:
							II	1	1
						Чертеж планировки территории М 1 : 1 500	ООО "ГЕОСЕРВИС - ЮГРА"		