


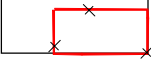




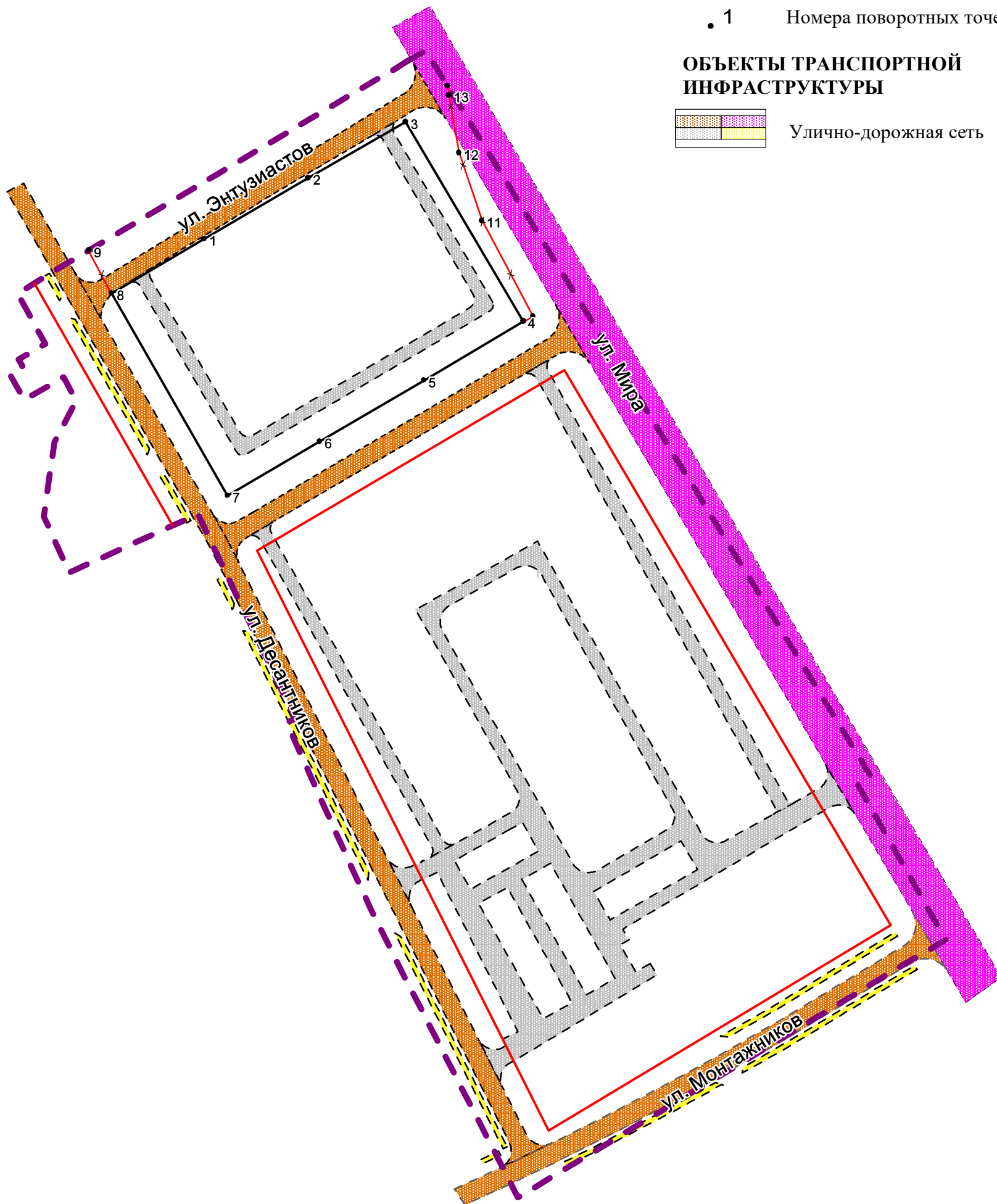
УСЛОВНЫЕ ОБОЗНАЧЕНИЯ

ГРАНИЦЫ

-  Граница территории проектирования
-  Сохраняемые красные линии
Граница элемента планировочной структуры
-  Устанавливаемая красная линия
-  Отменяемая красная линия
-  1 Номера поворотных точек красных линий

ОБЪЕКТЫ ТРАНСПОРТНОЙ ИНФРАСТРУКТУРЫ

-  Улично-дорожная сеть



Примечание.

1. Сохраняемые красные линии отображены в соответствии с проектом планировки территории 15 микрорайона города Югорска, утвержденного постановлением администрации города Югорска от 10 июня 2016 года № 1215

Изм.	Кол.уч	Лист	№док.	Подп.	Дата	ПРОЕКТ ВНЕСЕНИЯ ИЗМЕНЕНИЙ В ПРОЕКТ МЕЖЕВАНИЯ ТЕРРИТОРИИ 15 МИКРОРАЙОНА ГОРОДА ЮГОРСКА В ГРАНИЦАХ УЛИЦ ЭНТУЗИАСТОВ - МИРА - МОНТАЖНИКОВ - ДЕСАНТНИКОВ			
Выполнил		Кошелев А.В.			02.2024	Проект планировки территории	Стадия:	Лист:	Листов:
Проверил		Шевырина К.В.			02.2024		II	1	1
						Чертеж красных линий М 1 : 1 500	ООО "ГЕОСЕРВИС - ЮГРА"		