




# ПРОЕКТ ПЛАНИРОВКИ И ПРОЕКТ МЕЖЕВАНИЯ ТЕРРИТОРИИ УЛИЦЫ МИРА В ГОРОДЕ ЮГОРСКЕ

## ЧЕРТЕЖ КРАСНЫХ ЛИНИЙ. М 1:2000



### Красная линия 12

Номер	X	Y
1	994311,66	1675022,77
2	994270,6	1675051,36
3	994252,47	1675063,42
4	994227,44	1675081,42
5	994223,49	1675084,24

### Красная линия 13

Номер	X	Y
1	994327,66	1675036,12
2	994306,46	1675050,59
3	994237,12	1675097,9

### Красная линия 14

Номер	X	Y
1	994206,86	1675093,12
2	994201,25	1675097,24
3	994194,81	1675101,67
4	994196,11	1675103,66
5	994181,04	1675113,95
6	994136,43	1675142,98

### Красная линия 15

Номер	X	Y
1	994218,46	1675110,84
2	994209,35	1675117,28
3	994175,52	1675140,6
4	994139,97	1675165,13
5	994125,72	1675174,91
6	994106,77	1675187,98
7	994095,48	1675195,87

### Красная линия 16

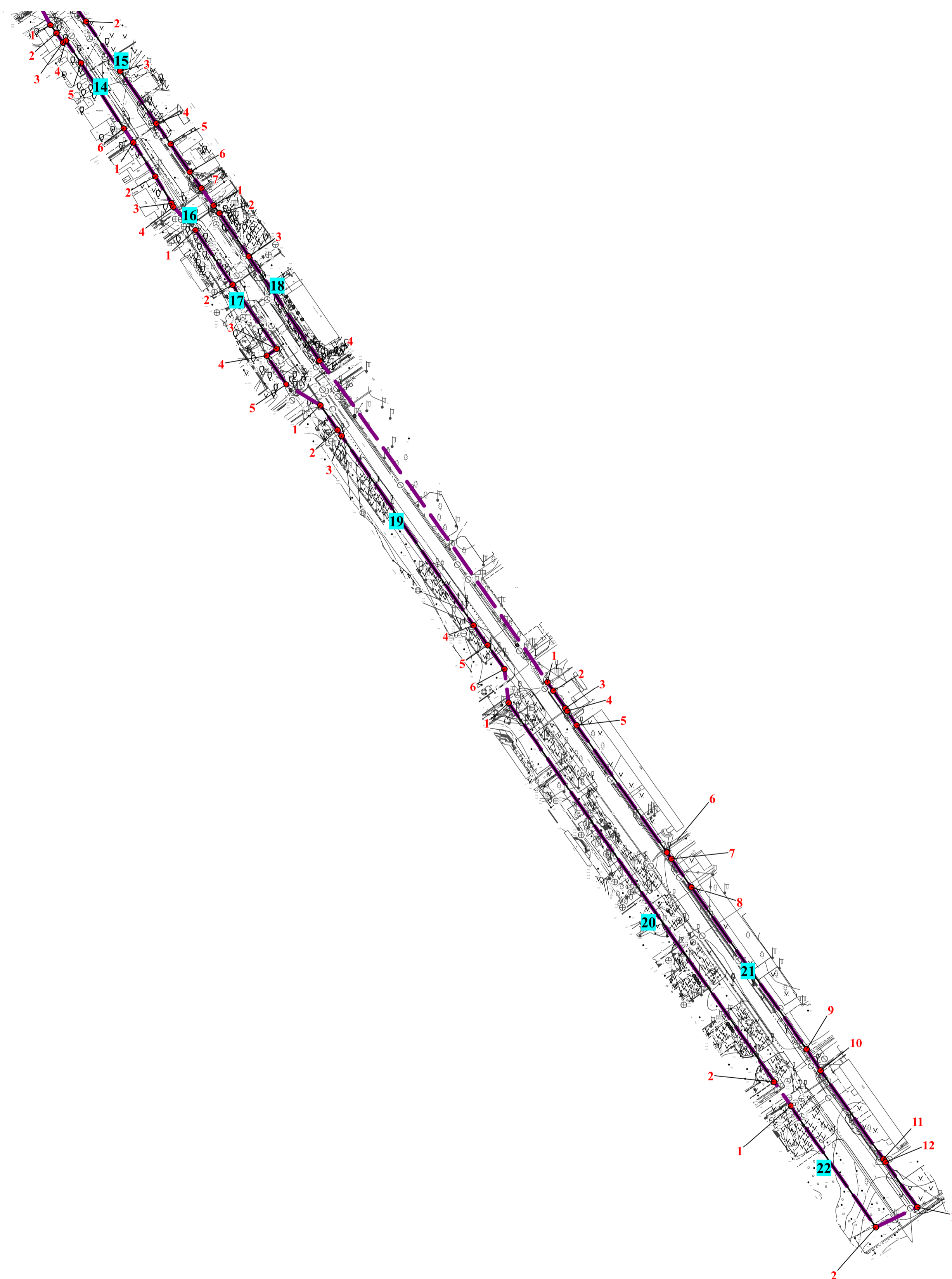
Номер	X	Y
1	994126,76	1675149,57
2	994103,62	1675164,48
3	994085,25	1675175,56
4	994082,84	1675176,78

### Красная линия 17

Номер	X	Y
1	994066,9	1675191,82
2	994029,8	1675217,15
3	993985,99	1675247,04
4	993981,38	1675240,41
5	993961,8	1675253,85

### Красная линия 18

Номер	X	Y
1	994083,91	1675204,23
2	994078,51	1675208,14
3	994049,17	1675228,16
4	993978	1675276,73



### Красная линия 19

Номер	X	Y
1	993947,58	1675277,32
2	993930,85	1675288,98
3	993926,73	1675291,82
4	993797,66	1675381,64
5	993784,02	1675391,08
6	993767,79	1675402,64

### Красная линия 20

Номер	X	Y
1	993744,66	1675405,43
2	993486,36	1675586,25

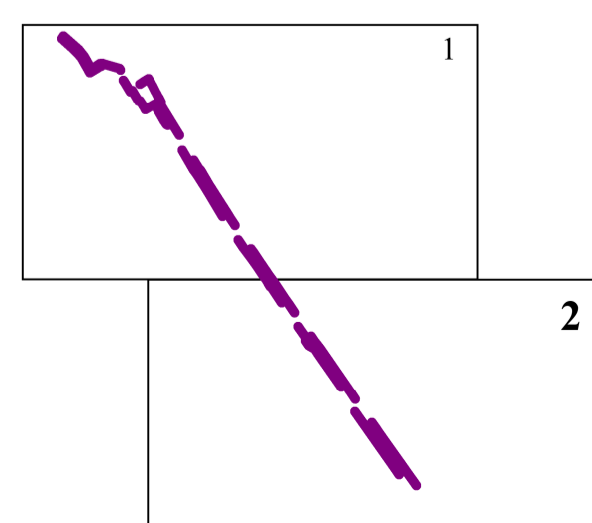
### Красная линия 21

Номер	X	Y
1	993758,91	1675432,0
2	993752,81	1675436,02
3	993740,94	1675444,26
4	993739,07	1675445,58
5	993729,43	1675451,87
6	993642,57	1675513,35
7	993638,21	1675516,44
8	993619,07	1675529,94
9	993508,53	1675608,84
10	993494,09	1675618,42
11	993433,72	1675661,19
12	993431,56	1675662,68
13	993400,79	1675684,23

### Красная линия 22



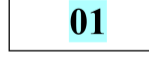

Номер	X	Y
1	993470	1675597,76
2	993 387,18	1 675 656,09



### Схема расположения листов



### УСЛОВНЫЕ ОБОЗНАЧЕНИЯ

#### ГРАНИЦЫ

-  Граница территории, в отношении которой осуществляется подготовка проекта планировки
-  Устанавливаемые красные линии
-  Планировочный номер устанавливаемой красной линии
-  Поворотные точки устанавливаемой красной линии

Муниципальный контракт № 25 от 09.09.2024					
Проект планировки и проект межевания территории улицы Мира в городе Югорске					
Изм.	Кол.уч.	Лист	№ док.	Подпись	Дата
Разработал	Соколов				
Основная часть проекта планировки территории				Стдия	Лист
Чертеж красных линий. М 1:2000				ПП	4
				Листов	4
И. контроль	Жук				
Утвердил	Никофоров			