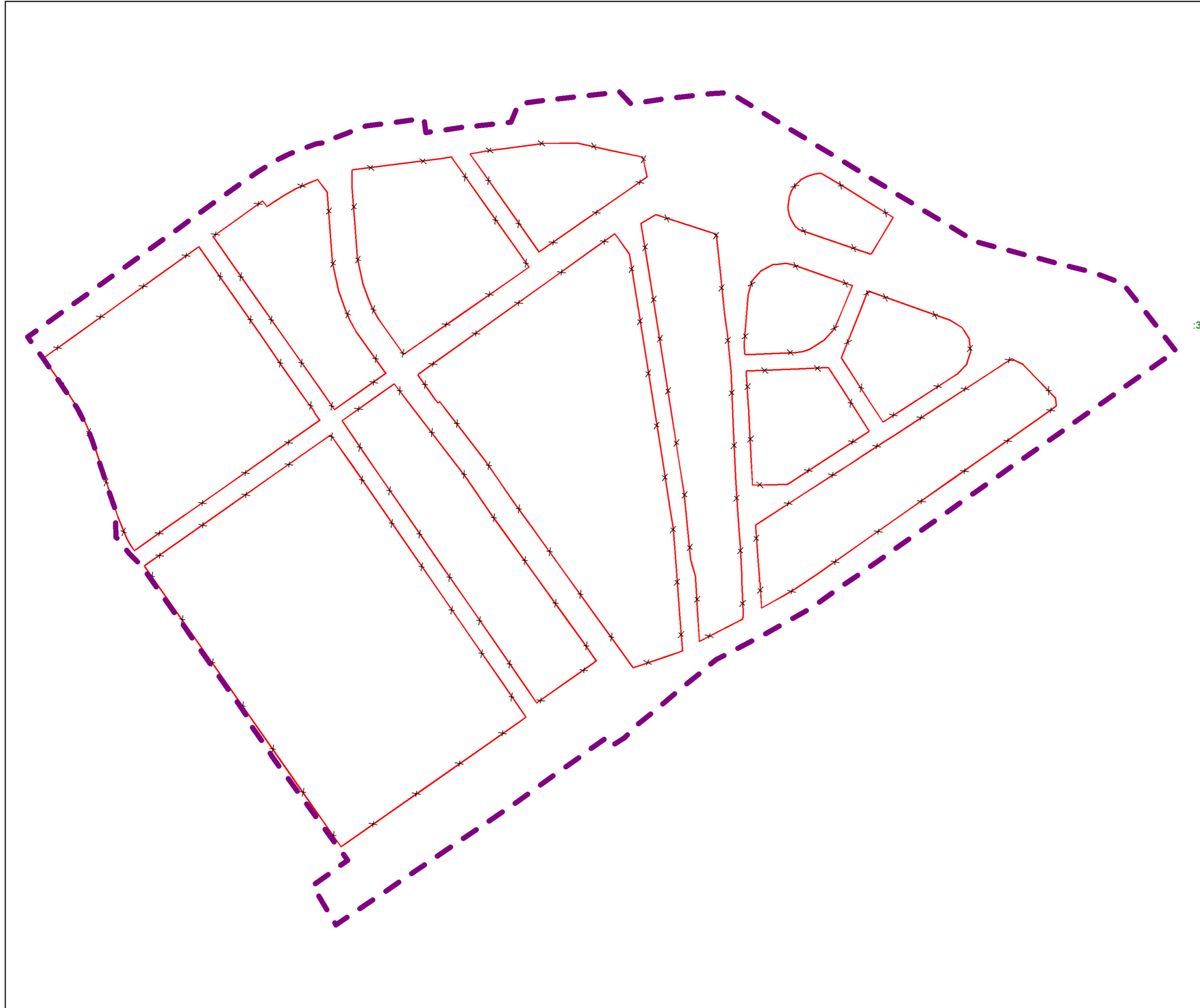




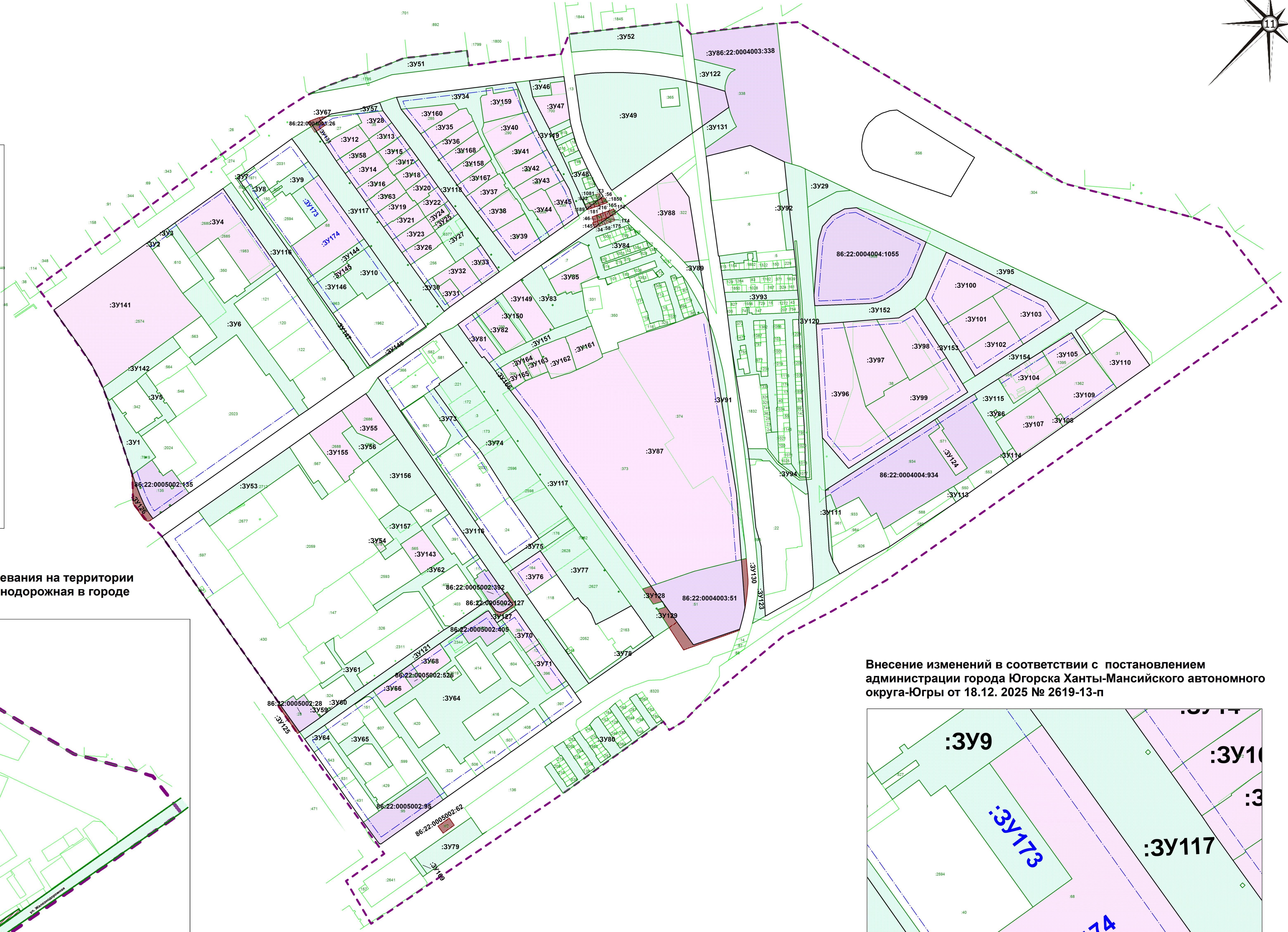
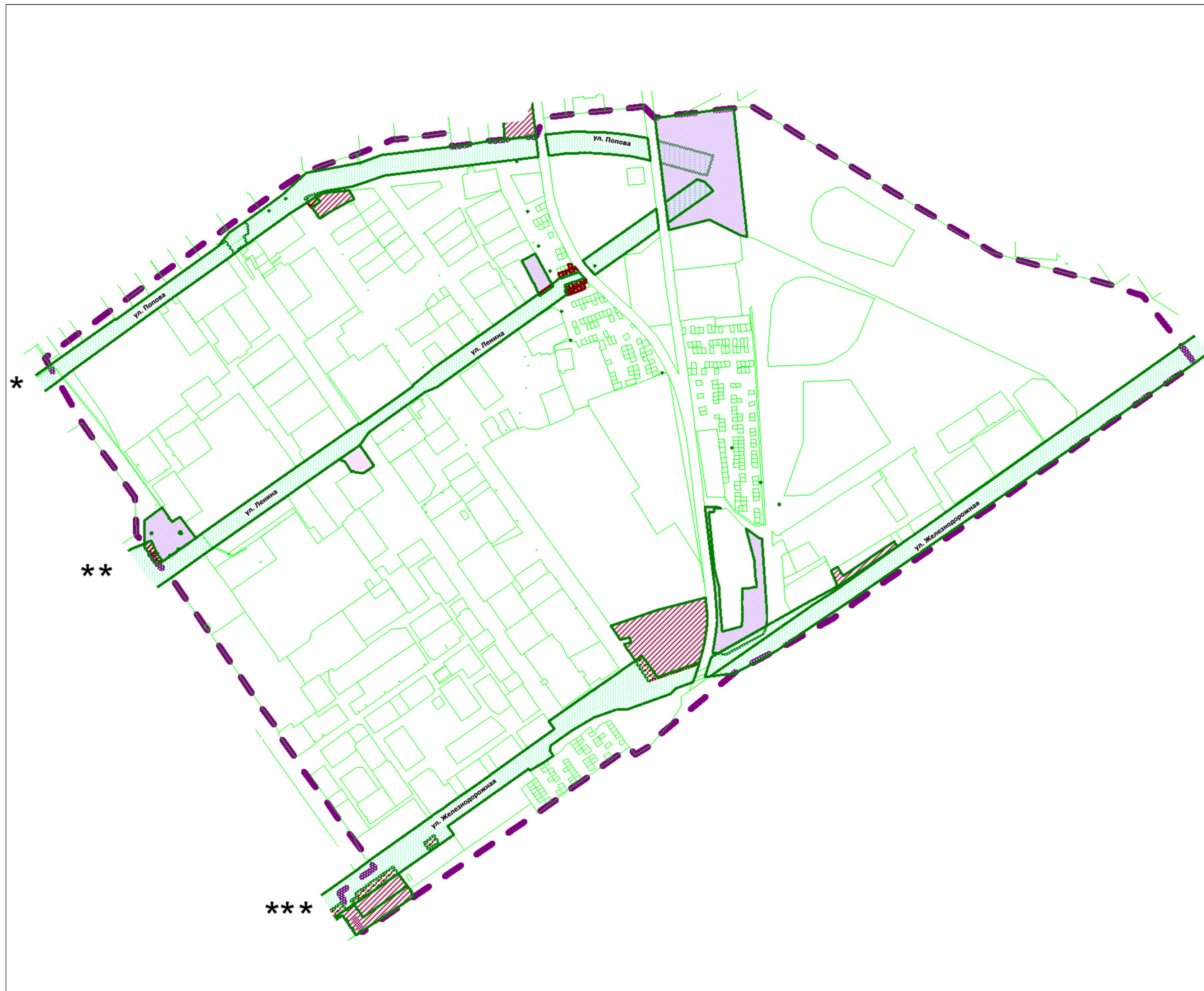
Чертеж межевания территории (этап 1)



Красные линии, утвержденные постановлением администрации г. Югорска Ханты-Мансийского автономного округа - Югры № 2576 от 14.07.2015 г., подлежащие отмене



Границы планируемых земельных участков, утвержденных проектами межевания на территории линейных объектов: ул. Ленина, ул. Попова, ул. Лесозаготовителей – Железнодорожная в городе Югорске.



- Условные обозначения
- Граница проектирования
 - Границы земельных участков по сведениям ЕГРН
 - :1530 Кадастровый номер земельного участка по сведениям ЕГРН
 - Границы образуемых земельных участков, которые после образования будут относиться к территориям общего пользования
 - Границы образуемых земельных участков
 - Границы изменяемых земельных участков
 - Границы земельных участков, предполагаемых к изъятию для государственных или муниципальных нужд
 - :3Y120 Условный номер образуемого земельного участка
 - :3Y173 Условный номер образуемого земельного участка в соответствии с внесенным изменением
 - Красные линии устанавливаемые (планируемые)
 - Линии отступа от красных линий
 - Красные линии, утвержденные постановлением администрации г. Югорска Ханты-Мансийского автономного округа-Югры № 2576 от 14.07.2015 г., подлежащие отмене

Внесение изменений в соответствии с постановлением администрации города Югорска Ханты-Мансийского автономного округа-Югры от 18.12. 2025 № 2619-13-п

