
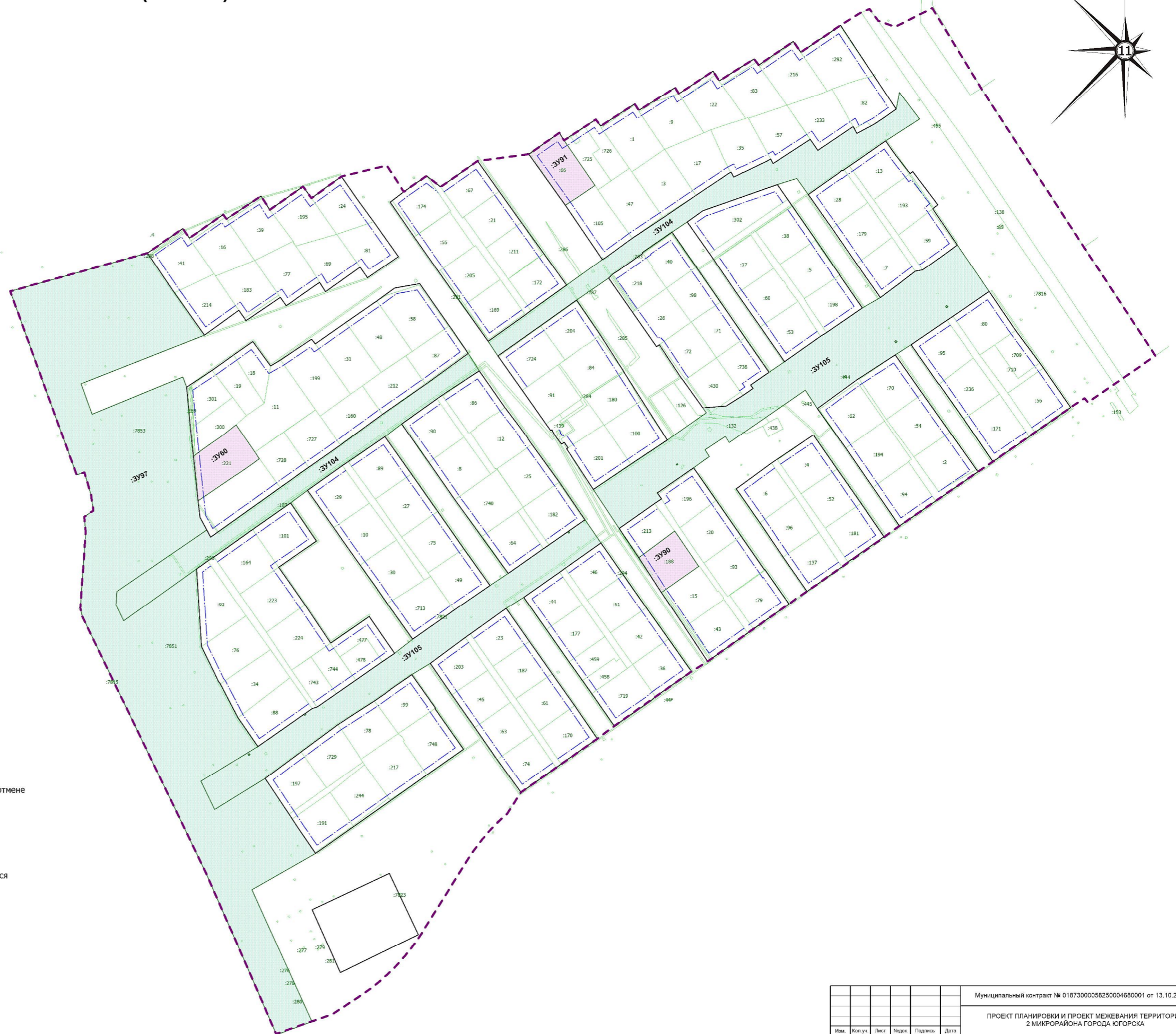












ЧЕРТЕЖ МЕЖЕВАНИЯ ТЕРРИТОРИИ (3 ЭТАП)





Красные линии утверждены постановлением администрации г. Югорска Ханты-Мансийского автономного округа-Югры от 24.11.2014 г. № 6383, подлежащие отмене



Условные обозначения

-  Граница проекта межевания
-  Красные линии утвержденные постановлением администрации г. Югорска Ханты-Мансийского автономного округа-Югры от 24.11.2014 г. № 6383, подлежащие отмене
-  Красные линии устанавливаемые (планируемые)
-  Линии отступа от красных линий
-  Границы образуемых земельных участков
-  Границы образуемых земельных участков, которые после образования будут относиться к территориям общего пользования
-  Границы земельных участков по сведениям ЕГРН (с указанием кадастрового номера)
-  :ЗУ1 Условный номер образуемого земельного участка

Примечание:
1. Границы существующих элементов планировочной структуры соответствуют красным линиям, утвержденным постановлением администрации г. Югорска Ханты-Мансийского автономного округа-Югры от 24.11.2014 г. № 6383
2. Границы планируемых элементов планировочной структуры соответствуют устанавливаемым красным линиям.

Муниципальный контракт № 01873000058250004680001 от 13.10.2025г.					
ПРОЕКТ ПЛАНИРОВКИ И ПРОЕКТ МЕЖЕВАНИЯ ТЕРРИТОРИИ 2 МИКРОРАЙОНА ГОРОДА ЮГОРСКА					
Изм.	Кол.уч.	Лист	Изд.	Подпись	Дата
Разработал	Солопов				
Н. контроль	Жук				
Проверил	Никофоров				
Материалы основной части проекта межевания территории				Стадия	Лист
				ПМ	3
Чертеж межевания территории (3 этап) М 1:2000				Листов	1
				ИП Жук М.Н.	